E A

ESTADOS UNIDOS DE VENEZUELA

SERVICIO DE METEOROLOGIA Y COMUNICACIONES DE LAS FUERZAS AEREAS

SECCION DE PREDICCION

21 N°. 152 .. BOLETIN METEOROLOGICO DEL..VIERNES.1°.DE.JUNIO..... A LAS....1300...HL V.

MAPA SINOPTICO A LAS..0730..24HL V.

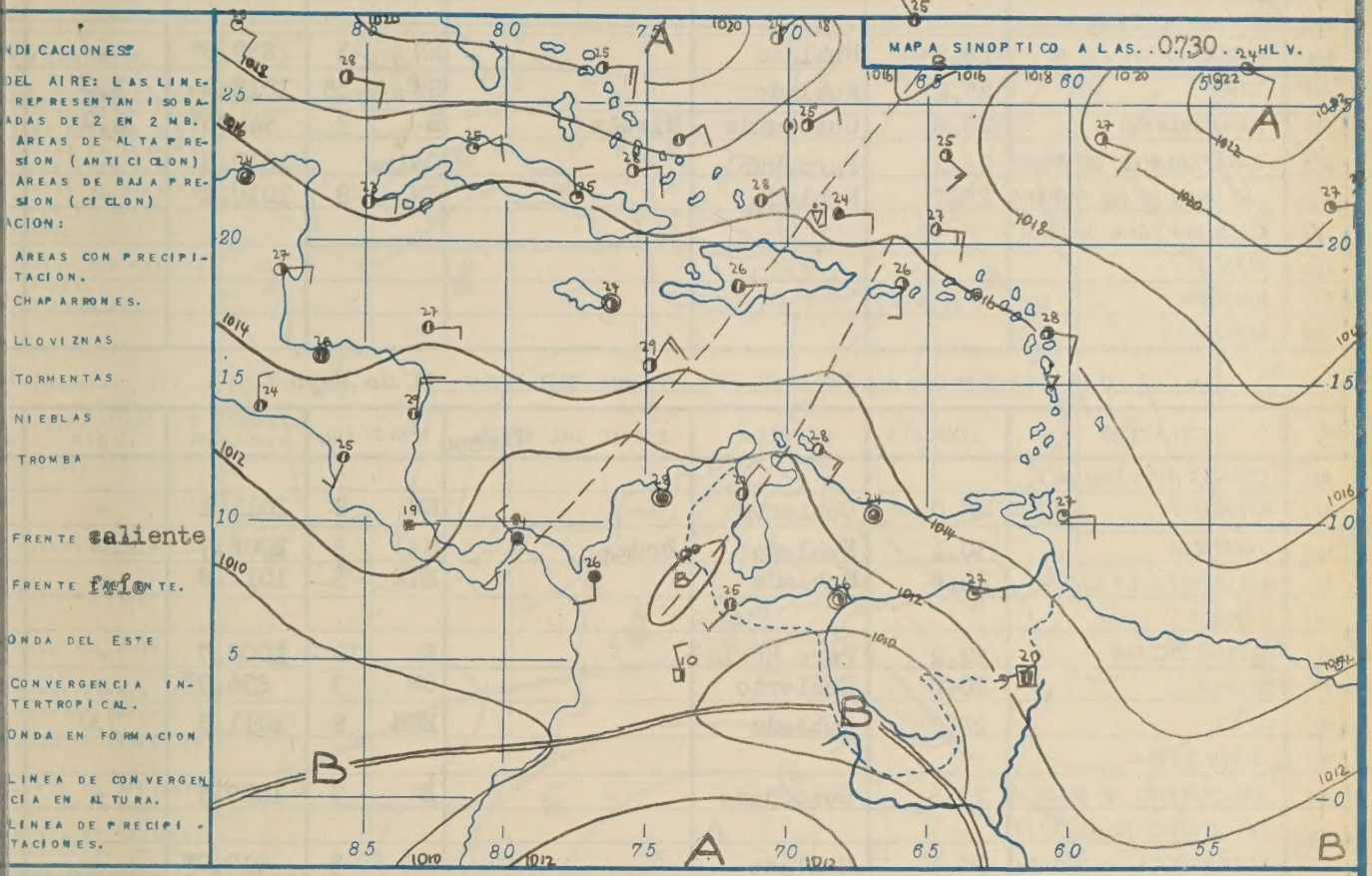

ION GENERAL: Ningún cambio de la situación general. La convergencia en la altura ha alcanlos Estados Occidentales, causando aumento de nubosidad. La radiosonda de Maracay indistabilización de la atmósfera en todas las alturas lo que significa que sigue el buen o en los Edos. Orientales y Centrales del País.

PROBABLE PARA EL..SABADO.2.DE.JUNIO.....1.9....51 De 0000 a 2400 horas HLV.

RIO DE VENEZUELA:

DOS ORIENTALES: Parcialmente nublado durante el día con áreas nubladas en la Cuenca del co, Monagas y los alrededores del Golfo de Paria. Chaparrones aislados al atardecer, o del E 5-10 kmh, en la Cuenca del Orinoco por la tarde 15-20 kmh Visibilidad 30 km. Temp. en las zonas costaneras 23-25 C°, en la Guayana 16-18 C°, en el Interior 24-26 C°. Temp. 30-32 C°, 28-30C° y 34-36 C° respectivamente.

DOS CENTRALES: Nubosidad parcial en la madrugada y durante el día, nublado en las horas nochecer, aclarando en la noche. Viento del E-SE 10-15 kmh. Visibilidad 30 km. Temp.mín. Costa 21-23 C°, en las Cordilleras 19-21 C°, en el Interior 20-22 C°. Temp.máx 30-32 C°, C° y 34-36 C° respectivamente.

DOS OCCIDENTALES: Nublado especialmente por nubes altas y medias. Tormentas aisladas y rnas en Mérida y los Andes. Viento flojo y variable en el S, del NE-E 10-15 kmh en el N, Costa de Falcón por la tarde 30-40 kmh. Visibilidad 20-30 km. Temp.mín en las zonas cos as 23-25 C°, en los Andes 14-16 C°, en el Interior 20-22 C°. Temp.máx 33-35 C°, 23-25 C° 4 C° respectivamente.

ARIBE AL NORTE DE VENEZUELA: Nubosidad parcial en la parte Oriental y Central con chapas aislados y nocturnos. Nublado en la parte Occidental con locales chaparrones al atar- °.

DE CARACAS:
SC base 2000ms NM con aisladas capas de CI en la madrugada. 2-4/8 CU base 2100ms NM con CI durante el día. 4-6/8 CU y SC base 2000ms NM al anochecer. Aclarando en la noche. o del SE 10-15 kmh. Visibilidad 20 km. Temp.mín en el centro de Caracas 17C°, Temp.máx °.

DE ARAGUA:
SC base 1900ms NM en la madrugada. 2-4/8 SC y CU base 2100ms NM con aisladas capas de CI te el día. 3-5/8 SC y CU base 2000ms NM al anochecer. Despejado en la noche. Viento del E- 15 kmh en la mañana, del SE-S 5-10 kmh por la tarde. Visibilidad 30 km. Temp.mín en Mara 20 C°, temp.máx 33 C°.

ración de la Predicción para Maracay el día....31 de mayo 89%..... El Pronosticador.....A.W. Gol....

EN EL S.M.C.

415

* Presión al nivel Estación.

OBSERVACIONES A LAS 0730 HLV. (1200 TMG) Fecha 1° de Junio 19..

N°	ESTACION	TEMP. C°	CIELO	ESTADO DEL Tiempo	VIENTO KMH.	PRESION mb. red. a NM.	LLUVIA mm. 24 hrs.	TEMP.
400	CARACAS (Obs. Cagigal)							
401	MARACAY	24.8	Nublado	Bruma	Calma	1012.7	0.0	20.
402	MARACAIBO	27.0	Nublado	Bruma	NE 2	1011.7	-	25
403	MAIQUETIA-LA GUAIRA	26.0	Nublado		NW 10	1014.0	-	20
404	MATURIN							
405	CIUDAD BOLIVAR							
406	MERIDA	18.3	Nublado		NN 3	837.8*	-	16
407	CORO	27.4	Nublado		SW 18	1013.2	3.0	24
408	BARQUISIMETO	20.8	Obstruido	Niebla	E 3	944.6*	4.0	18
409	SAN FERNANDO DE APURE	26.2	Parc.Nubl.		Calma	1010.3	-	20
410	SAN ANTONIO DEL TACHIRA	25.7	Nublado		SW 8	1010.1	-	24
411	STA. ELENA (Gran Sabana)							
412	GUIRIA							
413	TUMEREMO							
414	BARCELONA							

OBSERVACIONES A LAS 1830 HLV. (2400 TMG) Fecha 31 de Mayo 19..

N°	ESTACION	TEMP. C°	CIELO	ESTADO DEL Tiempo	VIENTO KmH.	PRESION mb. red. a NM.	LLUVIA mm. 12 hrs.	TEMP.
400	CARACAS (Obs. Cagigal)							
401	MARACAY	28.0	Cubierto		NW 8	1011.1	-	28
402	MARACAIBO	30.4	Nublado	Bruma	N 3	1008.7	-	32
403	MAIQUETIA - LA GUAIRA	26.8	Nublado		ENE 5	1012.8	-	34
404	MATURIN							
405	CIUDAD BOLIVAR	32.2	Parc.Nubl.		E 10	1008.7	-	31
406	MERIDA	20.0	Cubierto		SW 3	836.9*	-	24
407	CORO	28.0	Nublado		ENE 8	1011.3	3.0	34
408	BARQUISIMETO							
409	SAN FERNANDO DE APURE	29.6	Despejado		E 3	1007.5	-	34
410	SAN ANTONIO DEL TACHIRA							
411	STA. ELENA (Gran Sabana	23.4	Nublado		SW 3	917.0*	-	28
412	GUIRIA	27.0	Parc.Nubl.		Calma	1013.7	-	30
413	TUMEREMO	26.2	Parc.nubl.		E 2	1012.9	-	31
414	BARCELONA							

OBSERVACIONES A LAS 1330 HLV. (1800 TMG) Fecha 31 de Mayo 19..

N°	ESTACION	TEMP. C°	CIELO	ESTADO DEL Tiempo	VIENTO Kmh.	PRESION mb. red. a MN.	Datos de la radio Maracay. Altura Km.	Temp. C°
400	CARACAS (Obs. Cagigal)	27.2	Parc.Nubl.		SE 3	899.0*		
401	MARACAY	31.6	Parc.Nubl.	Bruma	S 8	1011.5		
402	MARACAIBO	33.8	Cubierto		ESE 3	1009.7	13.6	-58.0
403	MAIQUETIA - LA GUAIRA	31.0	Parc.Nubl.		ESE 36	1014.0	12	-44.4
404	MATURIN	31.8	Nublado		E 10	1012.8	11	-34.8
405	CIUDAD BOLIVAR	32.0	Nublado		NE 8	1010.2	10	-26.1
406	MERIDA	23.4	Nublado		SW 8	837.3*	9	-18.6
407	CORO	26.4	Nublado	Llovizna	Calma	1012.5	8	-11.7
408	BARQUISIMETO	26.6	Cubierto		ESE 18	943.6*	7	- 6.8
409	SAN FERNANDO DE APURE						6	- 0.6
410	SAN ANTONIO DEL TACHIRA	32.0	Nublado		SE 45	1008.2	5	+ 4.
411	STA. ELENA (Gran Sabana)	26.7	Nublado		S 7	917.2*	4	+10.
412	GUIRIA	30.0	Parc.Nubl.		E 3	1014.6	3	+12.
413	TUMEREMO	30.2	Nublado		SE 5	1013.5	2	+16.
414	BARCELONA						1	+21.

OBSERVACIONES AEROLOGICAS (SONDEOS CON GLOBOS PILOTOS) *) Presión al Nivel de la Estación.
VIENTOS EN ALTURA (ESCALA 360° Y NULOS)

ESTACION	HORA TMG	300 m/s NM.	600 m/s NM.	900 m/s NM	1.200 m/s NM	1.500 m/s NM	1.800 m/s NM.	2.100 m/s NM.	2.400 m/s NM.	2.700 m/s NM.	3 m/
MARACAY 1-6-51	1200	-	130/01	100/06	110/07	120/11	100/16	120/16	150/08	150/11	

Impreso en el S.M.C.-

RIE A

ESTADOS UNIDOS DE VENEZUELA

SERVICIO DE METEOROLOGIA Y COMUNICACIONES DE LAS FUERZAS AEREAS

SECCION DE PREDICCION

O 21 Nº153... BOLETIN METEOROLOGICO DEL Sábado ...2 de ...Junio..... A LAS....1300...HLV.

INDICACIONES

ON DEL AIRE: LAS LINEAS REPRESENTAN ISOBARAZADAS DE 2 EN 2 MB.

= AREAS DE ALTA PRESION (ANTICICLON)

= AREAS DE BAJA PRESION (CICLON)

PITACION:

= AREAS CON PRECIPITACION.

= CHAPARRONES.

= LLOVIZNAS

= TORMENTAS

= NIEBLAS

= TROMBA

ES:

= FRENTE Caliente

= FRENTE frío NTE.

= ONDA DEL ESTE

= CONVERGENCIA INTERTROPICAL.

= ONDA EN FORMACION

= LINEA DE CONVERGENCIA EN ALTURA.

= LINEA DE PRECIPITACIONES.

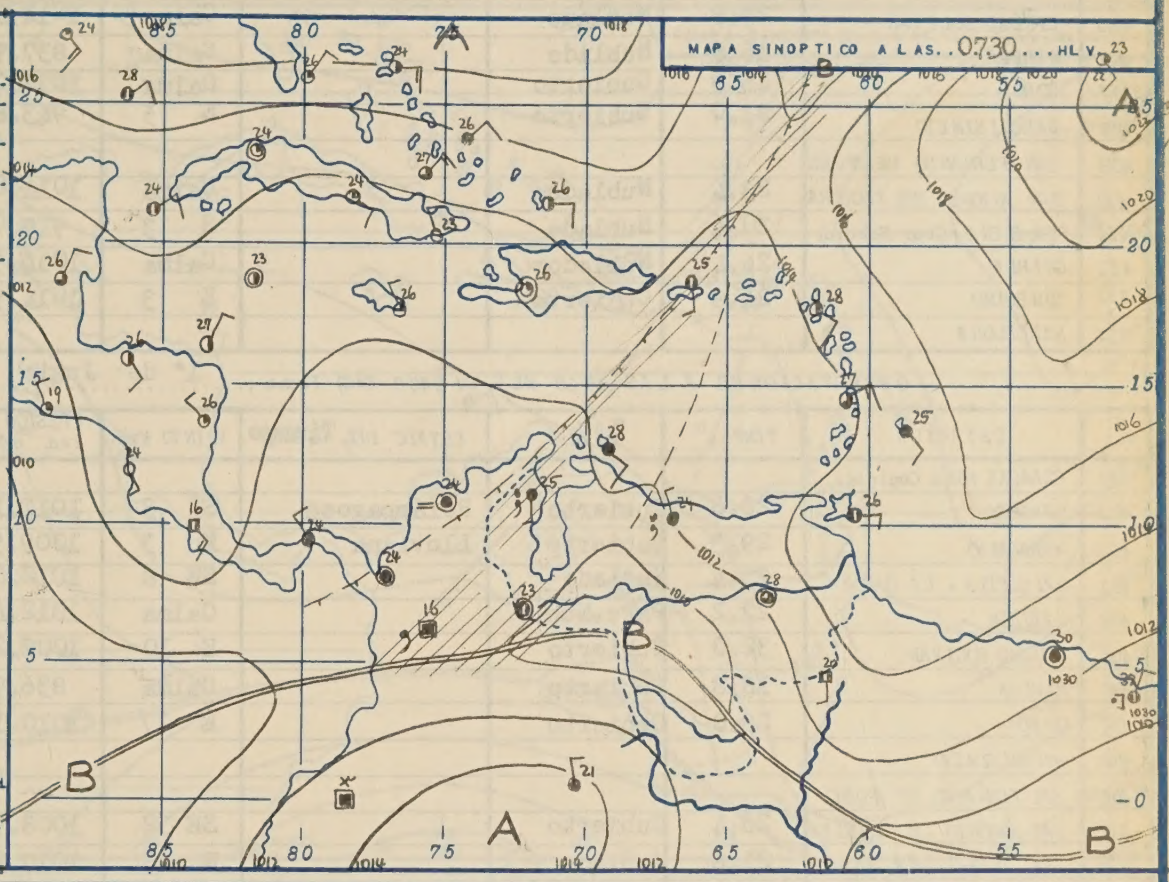

UACION GENERAL: La convergencia en la altura ha atravezado en la última noche los Estados Occintales, alcanzando en el día de hoy los Estados Centrales. Detrás de la convergencia los res s del frente frío los cuales están causando en los Estados Occidentales abundante nubosidad precipitación.

MPO PROBABLE PARA EL...Domingo 3 de Junio de.....1.9..51 De 0000 a 2400 horas HLV.

RITORIO DE VENEZUELA:

TADOS ORIENTALES: Nublado durante todo el día con aisladas lloviznas matinales en la Guayana; aparrones locales al atardecer especialmente en la Cuenca del Orinoco, Monagas y Sucre. Vien del E-SE 5-10 kmh. Visibilidad 15-25 km. Temp.Mín. en las zonas Costaneras 23-25 C°, en la ayana 17-19 C°, en el Interior 24-26 C°. Máx. 29-31 C°, 27-29 C° y 32-34 C° respectivamente.

TADOS CENTRALES: Nublado o cubierto con lloviznas matinales en las Cordilleras, chaparrones cales durante el día. Viento flojo y variable. Visibilidad 10 km por la mañana, 15-20km por tarde. Nieblas matinales en las Cordilleras. Temp.Mín. en la Costa 22-24 C°, en las Cordieras 20-22 C°, en el Interior 21-23 C°. Máx. 28-30 C°, 29-31 C° y 32-34 C° respectivamente.

TADOS OCCIDENTALES: Cubierto todo el día, lloviznas matinales especialmente en la Costa y los des, chaparrones al atardecer. Viento flojo y variable. Visibilidad 10-20 km. Nieblas en los lles de los Andes. Temp.Mín. en las zonas Costaneras 23-25 C°, en los Andes 13-15 C°, en Interior 20-22 C°. Máx. 30-32 C°, 22-24 C° y 28-30 C° respectivamente.

R CARIBE AL NORTE DE VENEZUELA: Nublado o cubierto, lloviznas matinales especialmente en el ntro y Occidente, chaparrones locales durante el día. Viento del ESE 10-20 kmh. Visibilidad -30 km en el Oriente, 10-20 km en el Centro y Occidente.

LES DE CARACAS:

8/8 SC y ST base 1400m sNM con 8/8 AC en la madrugada y por la mañana con lloviznas parcia s. 4-6/8 CU base 1600m sNM con 6-8/8 AC y CI por la tarde con locales chaparrones. 6-8/8 SC ST base 1500m sNM en la noche. Viento flojo y variable por la mañana, del NW 10-15 kmh por la rde. Visibilidad 5-10 km por la mañana, 10-15 km por la tarde. Temp.Mín. en el Centro de Cacas 20 C°, Máx. 25 C°.

LES DE ARAGUA:

'8 ST y SC base 1600m sNM en la madrugada con lloviznas locales. 5-7/8 SC y CU base 1500m sNM on 6-8/8 AC y CI por la mañana con chaparrones entre las 0900-1100. 3-5/8 CI base 1600m sNM - on 4-6/8 AC y CI por la tarde y chaparrones aislados entre las 1300-1600 HLV. 8/8 SC base 1500 sNM en la noche. Viento calma por la mañana, flojo y variable por la tarde. Visibilidad 10-5 km. Temp.Mín. en Maracay 22-C°, Máx. 31 C°.

ificación de la Predicción para Maracay el día....1°. de Junio...88%.. El Pronosticador..A.W.Gol.....

RESO EN EL S.M.C.

OBSERVACIONES A LAS 0730 HLV. (1200 TMG) Fecha 2 de Junio 19..

N°	ESTACION	TEMP. C°	CIELO	ESTADO DEL Tiempo	VIENTO KMH.	PRESION mb. red. a NM.	LLUVIA mm. 24 hrs.	TEMP
400	CARACAS (Obs. Cagigal)							
401	MARACAY	23.8	Cubierto	Llovizna	NNW 3	1013.0	0.7	2
402	MARACAIBO	24.6	Cubierto	Llovizna	S 8	1011.4	2.0	2
403	MAIQUETIA-LA GUAIRA	27.8	Nublado		Calma	1013.0	-	2
404	MATURIN	27.5	Parc. Nubl.		Calma	1014.3	-	2
405	CIUDAD BOLIVAR	27.8	Nublado		Calma	1012.1	-	2
406	MERIDA	16.6	Nublado		Calma	837.9*	-	1
407	CORO	26.6	Cubierto		Calma	1012.2	23.0	2
408	BARQUISIMETO	21.0	Cubierto		E 5	943.8*	-	1
409	SAN FERNANDO DE APURE							
410	SAN ANTONIO DEL TACHIRA	23.4	Nublado		Calma	1011.0	-	2
411	STA. ELENA (Gran Sabana)	20.4	Nublado		S 3	919.0*	8.0	1
412	GUIRIA	26.4	Nublado		Calma	1014.5	-	2
413	TUMEREMO	24.8	Cubierto		E 3	1014.5	3.0	2
414	BARCELONA							

OBSERVACIONES A LAS 1830 HLV. (2400 TMG) Fecha 1° de Junio de 19..

N°	ESTACION	TEMP. C°	CIELO	ESTADO DEL Tiempo	VIENTO KMH.	PRESION mb red. a NM.	LLUVIA mm. 12 hrs.	TEMP.
400	CARACAS (Obs. Cagigal)							
401	MARACAY	28.6	Cubierto	Relámpagos	S 3	1011.1	-	3
402	MARACAIBO	29.3	Cubierto	Llovizna	N 3	1009.5	0.0	3
403	MAIQUETIA - LA GUAIRA	25.4	Nublado		SE 8	1012.0	-	3
404	MATURIN	22.2	Parc. Nubl.		Calma	1012.4	-	3
405	CIUDAD BOLIVAR	32.0	Cubierto		E 10	1008.2	-	3
406	MERIDA	18.8	Cubierto		Calma	836.9*	-	
407	CORO	28.0	Cubierto		E 27	1010.1	-	3
408	BARQUISIMETO							
409	SAN FERNANDO DE APURE							
410	SAN ANTONIO DEL TACHIRA	26.4	Cubierto		SE 32	1008.9	-	2
411	STA. ELENA (Gran Sabana)	21.8	Nublado		N 3	1017.2	5.0	2
412	GUIRIA	27.2	Nublado		Calma	1013.3	-	3
413	TUMEREMO	25.4	Cubierto		E 22	1013.1	-	3
414	BARCELONA							

OBSERVACIONES A LAS 1330 HLV. (1800 TMG) Fecha 1°. de Junio de 19..

N°	ESTACION	TEMP. C°	CIELO	ESTADO DEL Tiempo	VIENTO Kmh.	PRESION mb. red. a MN.	Datos de la radiosonda de Maracay 1200	
							Altura km	Temp. C°
400	CARACAS (Obs. Cagigal)							
401	MARACAY	31.2	Nublado		SSE 3	1011.0	14.6	-55.3
402	MARACAIBO	21.5	Nublado		SW 3	1009.3	14	-51.4
403	MAIQUETIA - LA GUAIRA	30.0	Nublado		NE 8	1012.6	12	-37.5
404	MATURIN						10	-25.0
405	CIUDAD BOLIVAR						9	-17.7
406	MERIDA	20.6	Cubierto	Lluvia a vista	Calma	837.7*	8	-10.5
407	CORO	34.0	Cubierto		NE 63	1009.8	7	- 5.3
408	BARQUISIMETO	29.0	Nublado		ESE 10	942.9*	6	+ 1.2
409	SAN FERNANDO DE APURE	27.6	Cubierto	Tormenta a vista	S 8	1008.9	5	+ 5.2
410	SAN ANTONIO DEL TACHIRA						4	+ 9.0
411	STA. ELENA (Gran Sabana)						3	+14.0
412	GUIRIA						2	+17.2
413	TUMEREMO						1	+20.4
414	BARCELONA							

OBSERVACIONES AEROLOGICAS (SONDEOS CON GLOBOS PILOTOS) *) PRESION AL N. DE LA ESTACIO
VIENTOS EN ALTURA (ESCALA 360° Y NUDOS)

ESTACION	HORA TMG	300 m/s NM.	600 m/s NM.	900 m/s NM	1.200 m/s NM	1.500 m/s NM	1.800 m/s NM.	2.100 m/s NM.	2.400 m/s NM.	2.700 m/s NM.	3 m/
Maracay: 2-6-51	1200	-	330/02	250/02							

Impreso en el S.M.C.-

RIE A

ESTADOS UNIDOS DE VENEZUELA

SERVICIO DE METEOROLOGIA Y COMUNICACIONES DE LAS FUERZAS AEREAS

SECCION DE PREDICCION

2/1 1504..... BOLETIN METEOROLOGICO DEL.....Domingo.3.de.Junio... A LAS...1300....HLV.

INDICACIONES

N DEL AIRE: LAS LINEAS REPRESENTAN ISOBARAZADAS DE 2 EN 2 MB.
= AREAS DE ALTA PRESION (ANTICICLON)
= AREAS DE BAJA PRESION (CICLON)

ITACION:
= AREAS, CON PRECIPITACION.
= CHAPARRONES.
= LLOVIZNAS
= TORMENTAS
= NIEBLAS
= TROMBA

S:
= FRENTE Caliente
= FRENTE Frío
= ONDA DEL ESTE
= CONVERGENCIA INTERTROPICAL.
= ONDA EN FORMACION
= LINEA DE CONVERGENCIA EN ALTURA.
= LINEA DE PRECIPITACIONES.

MAPA SINOPTICO A LAS..0730...HLV.

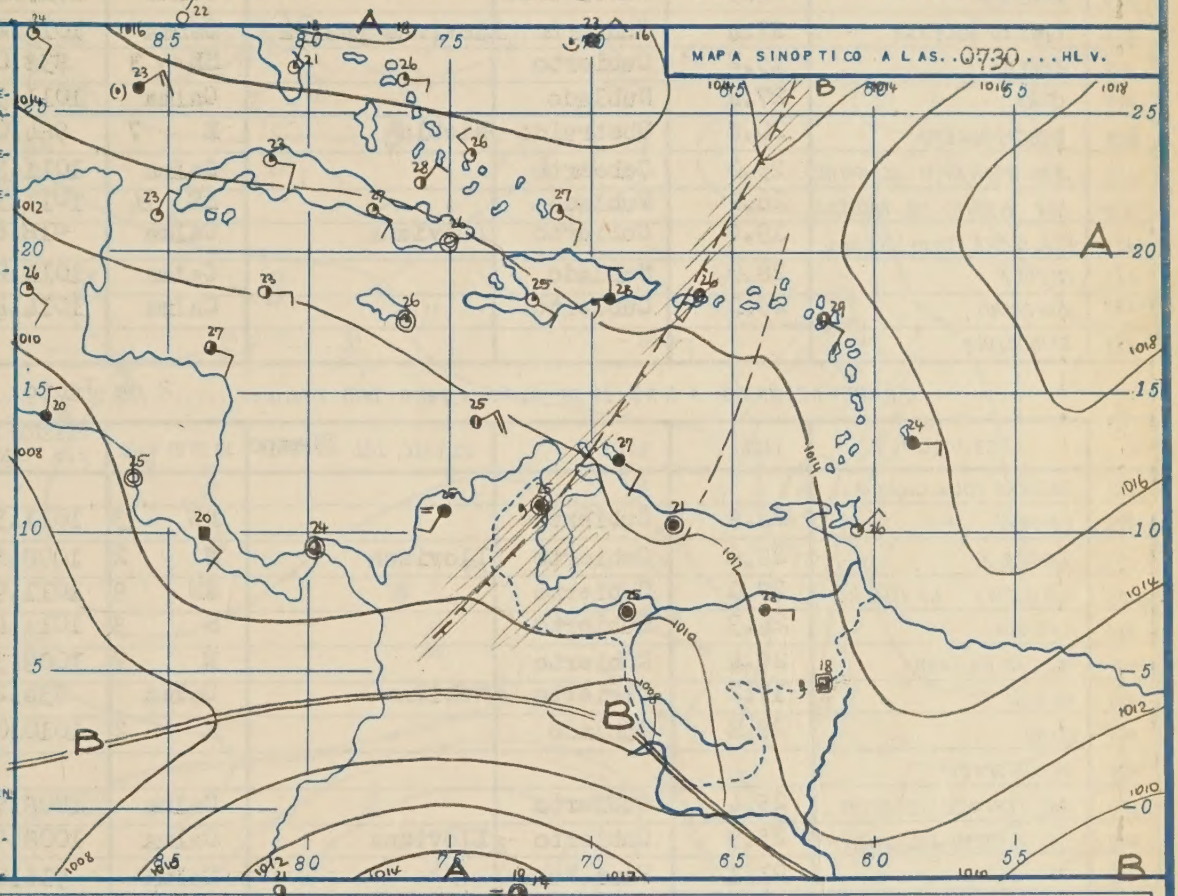

IACION GENERAL: La convergencia en la altura esta situada sobre los Estados Centrales del país dose en los datos de la radiosonda de Maracay. Las temperaturas de la atmósfera han dismi de 3-3 C°. El frente frío sobre los Edos. Occidentales alcanzará en el día de mañana el o del País con abundante nubosidad y precipitación

MPO PROBABLE PARA EL.....Lunes 4 de Junio.....1.9...51 De 0000 a 2400 horas HLV.

RITORIO DE VENEZUELA:

DOS ORIENTALES: Nublado o cubierto, lloviznas parciales en la madrugada, chaparrones al acer. Viento flojo y variable por la mañana del E -SE 5-10 kmh por la tarde. Visibilidad km. Temp.mín en las zonas costaneras 23-25 C°, en la Guayana 16-18 C°, en el Interior 2 . Temp.máx 27-29 C°, 26-28 C° y 30-32 C° respectivamente.

DOS CENTRALES: Nublado o cubierto durante todo el día. Lloviznas matinales y en la mañana, rrones por la tarde y al anochecer, los últimos de carácter tormentoso . Viento flojo y va le. Visibilidad de 5-15 km. Nieblas en las Cordilleras. Temp.mín en la Costa 22-24 C° en ordilleras 20-22 C°, en el Interior 21 -23 C°. Temp.máx 28-30 C°, 29-31 C° y 31-33 C° res vamente.

DOS OCCIDENTALES: Cubierto todo el día, lloviznas locales en la Costa y en los Andes, cha ones al atardecer. Viento flojo y variable. Visibilidad 10-15 km. Nieblas por la mañana en ndes. Temp.mín en las zonas costaneras 23-25 C°, en los Andes 13-15 C°, en el Interior20 . Temp.máx 30-32 C°, 22-24 C° y 29-31 C° respectivamente.

ARIBE AL NORTE DE VENEZUELA: Nublado o cubierto durante todo el día con chaparrones loca- especialmente en la parte Occidental y Central. Viento del ESE 5-10kmh. Visibilidad 10-20

ES DE CARACAS:

SC base 1400ms NM en la madrugada con lloviznas parciales. 5-7/8 SC y CU base 1500ms NM 6-8/8 AS y AC durante el día con chaparrones. 8/8 SC base 1500ms NM en la noche. Viento jo y variable por la mañana del NW 10-15 kmh por la tarde. Visibilidad 5-10 km. Nieblas la mañana. Temp.mín en el Centro de Caracas 17 C°, Temp.máx 25 C°.

ES DE ARAGUA:

/8 SC y ST base 1500ms NM con 8/8 AS en la madrugada con lloviznas. 4-6/8 SC y CU base 0ms NM con 8/8 AS y AC durante el día con chaparrones. Posibilidad de una tormenta al anecer. 8/8 SC base 1600ms NM en la noche. Viento flojo y variable. Visibilidad 10-15 km. p.mín en Maracay 22 C°, temp.máx 30 C°.

ificación de la Predicción para Maracay el día..2 de Junio 55..... El Pronosticador...A.W.Gal.....

RESO EN EL S.M.C.

OBSERVACIONES A LAS 0730 HLV. (1200 TMG) Fecha ..... de Junio ..... 19..

Nº	ESTACION	TEMP. Cº	CIELO	ESTADO DEL CIELO Tiempo	VIENTO KMH.	PRESION mb. red. a NM.	LLUVIA mm. 24 hrs.	TEMP.
400	CARACAS (Obs. Cagigal)	20,0	Nublado		E 10	899,9*	2,8	17,
401	MARACAY	22.0	Cubierto	Llovizna pasada	NE 3	1013.5	20.9	20.
402	MARACAIBO	25.8	Nublado	Llovizna	Calma	1011.4	0.6	23
403	MAIQUETIA-LA GUAIRA	26.8	Nublado		SW 7	1013.5	2.0	24
404	MATURIN	27.5	Parc.Nubl.		Calma	1013.4	3.0	23
405	CIUDAD BOLIVAR	27.4	Cubierto	Llovizna pasada	Calma	1012.2	25.0	26
406	MERIDA	15.2	Cubierto		SE 3	838.0*	1.0	14
407	CORO	27.4	Nublado		Calma	1011.3	-	25
408	BARQUISIMETO	20.8	Obstruido	Niebla	E 7	944.0*	6.0	19
409	SAN FERNANDO DE APURE	25.0	Cuboerto		Calma	1011.3	-	20
410	SAN ANTONIO DEL TACHIRA	26.0	Nublado		SE 14	1011.1	0.2	22
411	STA. ELENA (Gran Sabana)	19.7	Cubierto	Llovizna	Calma	918.6*	12.0	18
412	GUIRIA	28.0	Nublado		Calma	1014.2	2.0	24
413	TUMEREMO	25.0	Cubierto		Calma	1014.4	-	22
414	BARCELONA							

OBSERVACIONES A LAS 1830 HLV. (2400 TMG) Fecha ..... 2 de Junio ..... 19...

Nº	ESTACION	TEMP. Cº	CIELO	ESTADO DEL CIELO Tiempo	VIENTO KmH.	PRESION mb red. a NM.	LLUVIA mm. 12 hrs.	TEMP.
400	CARACAS (Obs. Cagigal)							
401	MARACAY	24.9	Cubierto		NW 3	1011.3	1.9	27.
402	MARACAIBO	28.6	Cubierto	Llovizna	N 2	1008.6	0.0	30
403	MAIQUETIA - LA GUAIRA	28.0	Cubierto		NW 8	1011.9	-	30
404	MATURIN	24.3	Cubierto		S 3	1011.4	3.0	33
405	CIUDAD BOLIVAR	29.4	Cubierto		W 7	1009.3	2.0	31
406	MERIDA	17.2	Cubierto	Neblina	Calma	836.2*	-	23
407	CORO	28.2	Nublado		E 2	1010.0	-	36
408	BARQUISIMETO							
409	SAN FERNANDO DE APURE	25.4	Cubierto		Calma	1008.7	-	27
410	SAN ANTONIO DEL TACHIRA	25.9	Cubierto	Llovizna	Calma	1008.9	0.0	33
411	STA. ELENA (Gran Sabana	21.1	Parc.Nubl.		Calma	916.0*	8.0	28
412	GUIRIA	27.0	Cubierto		Calma	1012.6	2.0	31
413	TUMEREMO	27.0	Nublado	Relámpagos	E 3	1011.8	-	32
414	BARCELONA							

OBSERVACIONES A LAS 1330 HLV. (1800 TMG) Fecha ..... 2 de Junio ..... 19...

Nº	ESTACION	TEMP. Cº	CIELO	ESTADO DEL CIELO Tiempo	VIENTO Km/h.	PRESION mb. red. a MN.	Datos de la radio Maracay.	
400	CARACAS (Obs. Cagigal)	24.4	Nublado		ESE 25	898.1*	Altura KM	Temp. Cº
401	MARACAY	22.8	Cubierto	Chap.pasado	NE 10	1012.1		
402	MARACAIBO	28.4	Cubierto	Virgas	5 8	1009.3	13.1	-52.4
403	MAIQUETIA - LA GUAIRA	30.0	Nublado		N 27	1012.0	12	-44.6
404	MATURIN	32.0	Nublado		Calma	1010.9	11	-37.3
405	CIUDAD BOLIVAR	32.2	Cubierto	Chap.pasado	NW 3	1008.7	10	-30.0
406	MERIDA						9	-20.1
407	COLO						8	-13.6
408	BARQUISIMETO						7	- 7.1
409	SAN FERNANDO DE APURE	26.4	Nublado		SE 8	1007.3	6	- 1.2
410	SAN ANTONIO DEL TACHIRA	30.2	Nublado	Rachas	SE 45	1006.8	5	+ 1.8
411	STA. ELENA (Gran Sabana)	22.0	Nublado	Lluvia	S 3	916.5*	4	+ 6.2
412	GUIRIA	30.4	Nublado		NE 3	1012.7	3	+10.8
413	TUMEREMO	30.8	Nublado		S 5	1012.4	2	+14.2
414	BARCELONA						1	+18.4

OBSERVACIONES AEROLOGICAS (SONDEOS CON GLOBOS PILOTOS) *) Presión al nivel de la Estación
VIENTOS EN ALTURA (ESCALA 360° Y NUDOS)

ESTACION	HORA TMG	300 m/s NM.	600 m/s NM.	900 m/s NM	1.200 m/s NM	1.500 m/s NM	1.800 m/s NM.	2.100 m/s NM.	2.400 m/s NM.	2.700 m/s NM.	3. m/
MARACAY 3-6-51	1200	Misda									

Impreso en el S.M.C.-

RIE A

ESTADOS UNIDOS DE VENEZUELA

SERVICIO DE METEOROLOGIA Y COMUNICACIONES DE LAS FUERZAS AEREAS

SECCION DE PREDICCION

2 Nº..155.. BOLETIN METEOROLOGICO DEL...Lunes.4de.junio..... A LAS.....1300..HL V.

INDICACIONES

N DEL AIRE: LAS LINEAS REPRESENTAN ISOBARAZADAS DE 2 EN 2 MB.
= AREAS DE ALTA PRESION (ANTICICLON)
= AREAS DE BAJA PRESION (CICLON)

ITACION:
= AREAS CON PRECIPITACION.
= CHAPARRONES.
= LLOVIZNAS
= TORMENTAS
= NIEBLAS
= TROMBA

ES:
= FRENTE Caliente
= FRENTE Frio
= ONDA DEL ESTE
= CONVERGENCIA INTERTROPICAL.
= ONDA EN FORMACION
= LINEA DE CONVERGENCIA EN ALTURA.
= LINEA DE PRECIPITACIONES.

MAPA SINOPTICO A LAS. 0730 ...HL V.

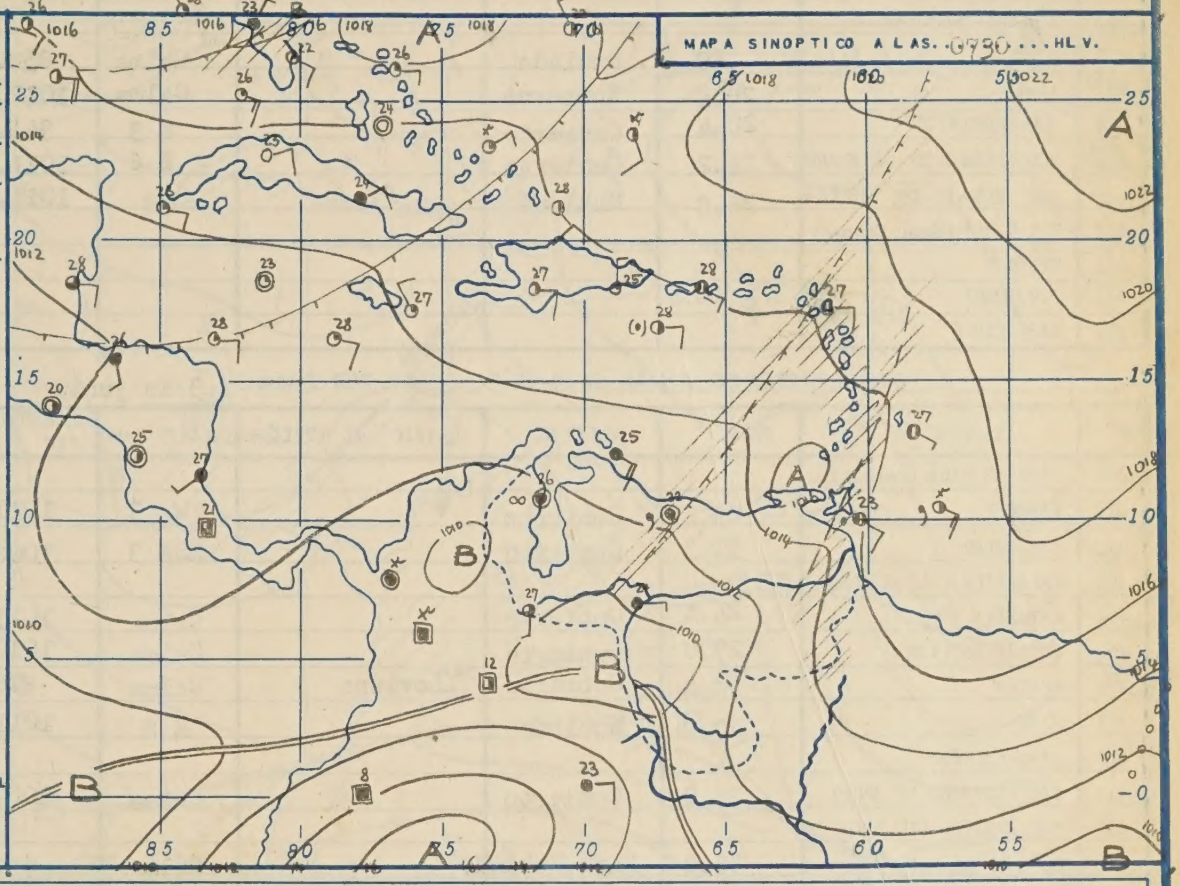

JACION GENERAL: La convergencia en la altura ha atravezado los Estados Centrales y Orientales causando abundante precipitación. El frente frío sobre los Estados Centrales, el cual ha disminuido según los datos de la Radio-Sonda en Maracay las temperaturas en la altura de 5-10 C°, avanzará hacia el Oriente, bloqueado después por la dorsal anticiclónica sobre las Guayanas.

MPO PROBABLE PARA EL...Martes.5.de.junio.....1.9...51 De 0000 a 2400 horas HL.V.

RITORIO DE VENEZUELA:

TADOS ORIENTALES.- Nublado o cubierto con lloviznas y chaparrones durante todo el día. Viento flojo y variable, en las Zonas Costaneras por la tarde del SE 5-10 kmh. Visibilidad 5-10 , Temp.min. en las Zonas Costaneras 23-25 C°, en la Guayana 16-18 C°, en el Interior 24- C°.Temp.max. 27-29 C°,25-27 C° y 28-30 C° respectivamente.-

TADOS CENTRALES.- Cubierto hasta mediodía con lloviznas parciales. Nublado por la tarde en la noche con chaparrones tormentosos en las horas de anochecer. Viento flojo y varia-. Visibilidad 10-20 km, nieblas en los Valles y en las Cordilleras. Temp.min. en la Cos- 20-22 C°, en las Cordilleras 21-23 C°, en el Interior 20-22 C°.Temp.max. 27-29 C°, 29-31 , en el Interior 30-32 C° respectivamente.

TADOS OCCIDENTALES.- Nublado todo el día, lloviznas matinales en los Andes, chaparrones carácter tormentoso al anochecer. Viento flojo y variable, en la Costa por la tarde 10- kmh del E. Visibilidad 15-25 km, en las Zonas Costaneras 30 km. Temp.min. en las Zonas Cos- neras 23-25 C°, en los Andes 13-15 C°, en el Interior 21-23 C°. Temp.max. 32-34 C°, 22-24 C° 29-31 C° respectivamente.

CARIBE AL NORTE DE VENEZUELA.- Nublado o cubierto, lloviznas y chaparrones especialmente la parte Oriental y Central. Viento flojo y variable en la parte Oriental, del E-SE 15- kmh en la parte Central y Occidental. Visibilidad 10 km del Oriente, 20-30 km en el Centro y Occidente.-

LES DE CARACAS:

7/8 ST y SC base 1400 msNM con 8/8 AS en la madrugada y por la mañana con lloviznas en horas de amanecer. 4-6/8 SC y CU base 1500 msNM con 6-8/8 AC y CI por la tarde. Chapa- nes en las horas de anochecer. 6-8/8 SC base 1600 msNM con 5-7/8 AC y CI en la noche. ento flojo y variable. Visibilidad 5-10 km por la mañana, 10-15 km por la tarde. Temp.min. el Centro de Caracas 19 C°, temp.max. 25 C°.

LES DE ARAGUA:

8/8 ST y SC base 1500 msNM en la madrugada. Lloviznas parciales al amanecer. 4-6/8 SC y CU se 1400 msNM con 6-8/8 AC y CI durante el día con chaparrones aislados. 5-7/8 CU y CB ba- 1000 msNM en las horas de anochecer con chaparrones tormentosos. 6-8/8 SC base 1500 msNM la noche. Viento flojo y variable. Visibilidad 10-15 km. Temp.min. en Maracay 21 C°, temp.max. C°.-

ificación de la Predicción para Maracay el día 3 de junio 88% ..... El Pronosticador....A.W.Gil....

RESO EN EL S.M.C.

OBSERVACIONES A LAS 0730 HLV. (1200 TMG) Fecha 4 de junio 19..

Nº	ESTACION	TEMP. Cº	CIELO	ESTADO DEL CIELO Tiempo	VIENTO KMH	PRESION mb. red. a NM.	LLUVIA mm. 24 hrs.	TEMP.
400	CARACAS (Obs. Cagigal)	18.4	Cubierto		SE 14	900.5*	10.7	17
401	MARACAY	2.6	Cubierto	Llovizna	Calma	1014.7	9.4	20
402	MARACAIBO	26.3	Cubierto	Bruma	Calma	1011.6	0.0	24
403	MAIQUETIA-LA GUAIRA	26.0	Cubierto		Calma	1013.5	14.0	19
404	MATURIN							
405	CIUDAD BOLIVAR							
406	MERIDA	.60	Nublado		Calma	838.7*	20.0	14
407	CORO	26.4	Cubierto		Calma	1012.9	2.0	24
408	BARQUISIMETO	20.4	Cubierto		E 3	945.2*	5.0	19
409	SAN FERNANDO DE APURE	24.2	Cubierto		E 8	1011.2	-	21
410	SAN ANTONIO DEL TACHIRA	26.8	Nublado		S8	1011.4	-	24
411	STA. ELENA (Gran Sabana)							
412	GUIRIA							
413	TUMEREMO							
414	BARCELONA							

OBSERVACIONES A LAS 1830 HLV. (2400 TMG) Fecha 3 de junio 19..

Nº	ESTACION	TEMP. Cº	CIELO	ESTADO DEL CIELO Tiempo	VIENTO KmH.	PRESION mb red. a NM.	LLUVIA mm. 12 hrs.	TEMP.
400	CARACAS (Obs. Cagigal)							
401	MARACAY	25.4	Cubierto		W 3	1011.9	0.0	
402	MARACAIBO	30.3	Cubierto		ESE 3	1008.8	0.2	
403	MAIQUETIA - LA GUAIRA							
404	MATURIN	24.4	Cubierto		Calma	1013.1	8.0	
405	CIUDAD BOLIVAR	27.0	Cubierto		Calma	1010.9	25.0	
406	MERIDA	18.2	Cubierto	Llovizna	Calma	816.8*	1.0	
407	CORO	27.2	Nublado		E 8	1011.3	2.0	
408	BARQUISIMETO							
409	SAN FERNANDO DE APURE	28.0	Cubierto		Calma	1009.3	-	
410	SAN ANTONIO DEL TACHIRA							
411	STA. ELENA (Gran Sabana)	26.2	Parc.Nublado		Calma	917.0*	10.0	
412	GUIRIA	25.6	Cubierto		Calma	1013.9	10.0	
413	TUMEREMO	23.7	Cubierto		NE 3	1012.9	3.0	
414	BARCELONA							

OBSERVACIONES A LAS 1330 HLV. (1800 TMG) Fecha 3 de junio 19..

Nº	ESTACION	TEMP. Cº	CIELO	ESTADO DEL CIELO Tiempo	VIENTO Kmh.	PRESION mb. red. a MN.	Datos de la radio Maracay. Altura KM	Temp C°
400	CARACAS (Obs. Cagigal)							
401	MARACAY	27.5	Cubierto		W 5	1012.7		
402	MARACAIBO	30.9	Nublado	LLovizna	ESE 23	1009.6		
403	MAIQUETIA - LA GUAIRA						11.1	-47
404	MATURIN	23.4	Cubierto		Calma	1013.5	11	-47
405	CIUDAD BOLIVAR	27.4	Cubierto	Chaparrón pasado	Calma	1011.0	10	-38
406	MERIDA	22.4	Nublado		WSW 8	837.1*	9	-30
407	CORO	33.8	Nublado		NE 18	1010.8	8	-23
408	BARQUISIMETO	27.8	Nublado		E 10	942.5*	7	-17
409	SAN FERNANDO DE APURE	29.2	Cubierto		Calma	1009.6	6	-9.
410	SAN ANTONIO DEL TACHIRA						5	-3.
411	STA. ELENA (Gran Sabana)	20.5	Cubierto	LLuvia	S 3	917.7*	4	+2.
412	GUIRIA	15.0	Cubierto	LLuvia	E 3	1014.5	3	+8.
413	TUMEREMO	26.0	Cubierto	Virgas	E 3	1013.1	2	+11
414	BARCELONA						1	+17

*) Presión al n Estaci

OBSERVACIONES AEROLOGICAS (SONDEOS CON GLOBOS PILOTOS)
VIENTOS EN ALTURA (ESCALA 360° Y NUDOS)

ESTACION	HORA TMG	300 m/s NM.	600 m/s NM.	900 m/s NM	1.200 m/s NM	1.500 m/s NM	1.800 m/s NM.	2.100 m/s NM.	2.400 m/s NM.	2.700 m/s NM.	3 m/
Maracay 4-6-51	1200	misda									

Impreso en el S.M.C.-

RIE A

ESTADOS UNIDOS DE VENEZUELA

SERVICIO DE METEOROLOGIA Y COMUNICACIONES DE LAS FUERZAS AEREAS

SECCION DE PREDICCION

D 2 1 N°..... 156 BOLETIN METEOROLOGICO DEL... MARTES 5 DE JUNIO ..... A LAS.....1300..HL V.

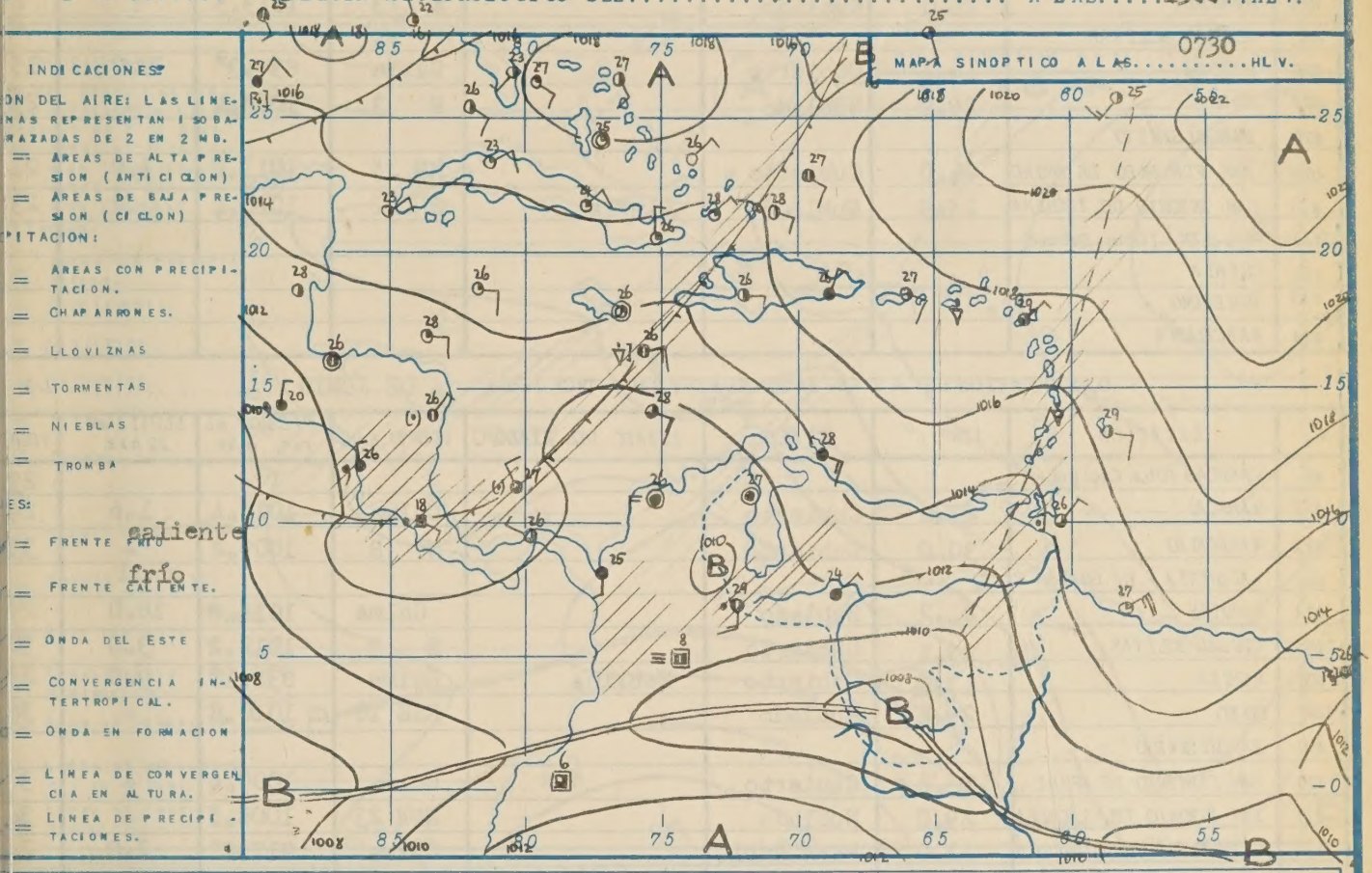

UACION GENERAL: Los restos del frente frío se encuentran sobre los Estados Orientales causan chaparrones durante el día de hoy. Un nuevo frente frío situado desde Costa Rica-Haití = mudas está moviéndose hacia el SE, alcanzando el día 6 de junio la Costa N de Colombia. a etapa de masas de aire frío están alcanzando desde los EE. UU. el Golfo de Méjico y el Caribe. La alta presión en el Atlántico sigue estacionaria, bloqueando las perturbaciones del E.

MPO PROBABLE PARA EL..... MIERCOLES 6 DE JUNIO ..... 1.9.51. De 0000 a 2400 horas HL V.

RRITORIO DE VENEZUELA:

ADOS ORIENTALES: Nublado, lloviznas aisladas y matinales en la Guayana, Monagas y Su. Chaparrones de carácter tormentoso al anochecer. Viento en la Costa del E 10-20 kmh, en Interior flojo y variable. Visibilidad 10-15 km. Temp. Mín. en las zonas costaneras 2. C°, en la Guayana 17-19 C°, en el Interior 23-25 C°. Temp. Máx. 29-31 C°, 28-30 C° y 33- C° respectivamente.

ADOS CENTRALES: Nublado en la madrugada. Aisladas lloviznas matinales al amanecer. Parlmente nublado por la mañana. Nublado por la tarde. Parcialmente nublado en la noche. Aisas tormentas nocturnas especialmente en las Cordilleras. Viento del E-SE 10-15 kmh. Visidad 20-30 km. Locales nieblas al amanecer en las montañas. Temp. Mín. en la Costa 20-22 en las Cordilleras 19-21 C°, en el Interior 21-23 C°. Temp. Máx. 29-31 C°, 30-32 C° y 34 C° respectivamente.

ADOS OCCIDENTALES: Nublado o cubierto especialmente con nubes altas y medias. Aisladas viznas matinales en el S de los Andes. Locales tormentas nocturnas en Zulia. Viento flo- y variable. Visibilidad 20-30 km. Nieblas en los Valles de los Andes. Temp. Mín. en las as costaneras 23-25 C°, en los Andes 13-15 C°, en el Interior 21-23 C°. Temp. Máx. 31-33 24-26 C° y 30-32 C° respectivamente.

CARIBE EN EL NORTE DE VENEZUELA: Nublado en la madrugada con lloviznas aisladas en la te Oriental. Parcialmente nublado durante el día. Nublado en la noche, locales tormentas turnas en la parte Occidental. Viento del E-SE 10-20 kmh. Visibilidad 20-30 km.

ES DE CARACAS:

/8 SC base 1600 msNM con aisladas capas de AC y CI en la madrugada. Aisladas lloviznas manecer. 3-5/8 SC y CU base 1700 msNM con 2-4/8 AC y CI durante el día. Formación de /8 CB base 1400 msNM en las primeras horas de la noche con una tormenta. 3-5/8 SC base 0 msNM en la noche. Viento del E-SE 10-20 kmh. Visibilidad 15-20 km. Temp. Mín. en el tro de Caracas 18 C°. Temp. Máx. 26 C°.

ES DE ARAGUA:

/8 SC base 1600 msNM en la madrugada. 2-4/8 SC y CU base 1700 msNM en la mañana. 3-5/8 base 1800 msNM por la tarde. 4-6/8 CU y CB con chaparrones tormentosos en las horas de hecer. 3-5/8 SC base 1600 msNM en la noche. Viento del E-SE 10-15 kmh por la mañana del 15-20 kmh a mediodía, flojo y variable por la tarde. Visibilidad 20-30 km. Temp. Mín. aracay 21 C°. Temp. Máx. 31 C°.

ficación de la Predicción para Maracay el día 4 DE JUNIO...91%..... El Pronosticador.....A.W.Gol.....

IMPRESO EN EL S.M.C.

OBSERVACIONES A LAS 0730 HLV. (1200 TMG) Fecha.....5 DE JUNIO..... 19..

N°	ESTACION	TEMP. C°	CIELO	ESTADO DEL TIEMPO	VIENTO KMH	PRESION mb. red. a NM.	LLUVIA mm. 24 hrs.	TEMP
400	CARACAS (Obs. Cagigal)							
401	MARACAY	24.9	Nublado		SE 3	1014.2	1.6	21
402	MARACAIBO	26.2	Cubierto		Calma	1011.5	-	25
403	MAIQUETIA-LA GUAIRA	27.5	Cubierto		NNE 7	1014.0	3.0	25
404	MATURIN	26.0	Nublado		E 3	1013.5	?	?
405	CIUDAD BOLIVAR							
406	MERIDA	16.1	Cubierto		Calma	837.3*	9.0	15
407	CORO	27.7	Nublado		E 3	1013.4	-	25
408	BARQUISIMETO							
409	SAN FERNANDO DE APURE	24.0	Cubierto		NE 5	1011.1	3.0	21
410	SAN ANTONIO DEL TACHIRA	25.9	Nublado	Lluvia	S 22	1010.4	0.2	23
411	STA. ELENA (Gran Sabana)							
412	GUIRIA							
413	TUMEREMO							
414	BARCELONA							

OBSERVACIONES A LAS 1830 HLV. (2400 TMG) Fecha....4 DE JUNIO..... 19..

N°	ESTACION	TEMP. C°	CIELO	ESTADO DEL TIEMPO	VIENTO KmH.	PRESION mb red. a NM.	LLUVIA mm. 12 hrs.	TEMP.
400	CARACAS (Obs. Cagigal)							23
401	MARACAY	23.8	Cubierto		Calma	1013.4	1.6	29
402	MARACAIBO	30.0	Cubierto		N 8	1009.2	-	33
403	MAIQUETIA - LA GUAIRA							
404	MATURIN	24.2	Nublado		Calma	1014.9	16.0	29
405	CIUDAD BOLIVAR	27.1	Cubierto		E 7	1012.2	3.0	32
406	MERIDA	17.9	Cubierto	Neblina	Calma	838.1*	9.0	25
407	CORO	29.6	Nublado		ESE 10	1010.8	-	36
408	BARQUISIMETO							
409	SAN FERNANDO DE APURE	25.2	Cubierto		Calma	1009.6	-	30
410	SAN ANTONIO DEL TACHIRA	29.0	Nublado		WNW 23	1008.3	-	34
411	STA. ELENA (Gran Sabana)	22.0	Para. Nubl.		Calma	917.7*	2.0	24
412	GUIRIA	26.0	Cubierto	Llovizna	E 14	1015.1	10.0	28
413	TUMEREMO	25.4	Nublado		NE 3	1013.7	-	30
414	BARCELONA							

OBSERVACIONES A LAS 1330 HLV. (1800 TMG) Fecha....4 DE JUNIO..... 19..

N°	ESTACION	TEMP. C°	CIELO	ESTADO DEL TIEMPO	VIENTO Kmh.	PRESION mb. red. a MN.	Datos de la radiosonda Maracay.	
400	CARACAS (Obs. Cagigal)	22.0	Nublado		ESE 29	899.6*	Altura km.	Temp C°
401	MARACAY	29.0	Nublado		SSE 3	1013.0		
402	MARACAIBO	32.6	Nublado		SSE 8	1012.2		
403	MAIQUETIA - LA GUAIRA	30.5	Nublado		NE 12	1013.7		
404	MATURIN	22.6	Cubierto	Lluvia	Calma	1015.5	10.8	- 43.
405	CIUDAD BOLIVAR	31.1	Nublado		E 7	1010.9	10	- 37.
406	MERIDA	22.2	Cubierto	Chap. a vista	WSW 23	837.5*	9	- 29.
407	CORO	34.4	Nublado		E 14	1011.4	8	- 22.
408	BARQUISIMETO	25.4	Cubierto		SE 3	944.1*	7	- 15.
409	SAN FERNANDO DE APURE	26.2	Cubierto		E 3	1010.1	6	- 9.
410	SAN ANTONIO DEL TACHIRA	33.2	Para. Nubl.		S 23	1007.8	5	- 3.
411	STA. ELENA (Gran Sabana)	23.5	Nublado		S 3	918.1*	4	+ 2.
412	GUIRIA	27.6	Cubierto	Lluvia	E 8	1016.3	3	+ 9.
413	TUMEREMO	29.1	Nublado		SE 5	1013.6	2	+ 13.
414	BARCELONA						1	+ 18.

OBSERVACIONES AEROLOGICAS (SONDEOS CON GLOBOS PILOTOS) *) Presión al N
VIENTOS EN ALTURA (ESCALA 360° Y NUDOS) Estación.-

ESTACION	HORA TMG	300 m/s NM.	600 m/s NM.	900 m/s NM	1.200 m/s NM	1.500 m/s NM	1.800 m/s NM.	2.100 m/s NM.	2.400 m/s NM.	2.700 m/s NM.	m/
Maracay: 5-6-51	1200	⊕	130/02	130/10	110/14	110/18					

Impreso en el S.M.C.-

RIE A

ESTADOS UNIDOS DE VENEZUELA

SERVICIO DE METEOROLOGIA Y COMUNICACIONES DE LAS FUERZAS AEREAS

SECCION DE PREDICCION

2 Nº 157 BOLETIN METEOROLOGICO DEL..... Miercoles 6 de Junio A LAS..... 1300 ..HLV.

INDICACIONES:

SIN DEL AIRE: LAS LINEAS REPRESENTAN ISOBARAZADAS DE 2 EN 2 MB.

= AREAS DE ALTA PRESION (ANTICICLON)

= AREAS DE BAJA PRESION (CICLON)

ITACION:

= AREAS CON PRECIPITACION.

= CHAPARRONES.

= LLOVIZNAS

= TORMENTAS

= NIEBLAS

= TROMBA

S:

= FRENTE Caliente

= FRENTE frio ENTE.

= ONDA DEL ESTE

= CONVERGENCIA INTERTROPICAL.

= ONDA EN FORMACION

= LINEA DE CONVERGENCIA EN ALTURA.

= LINEA DE PRECIPITACIONES.

MAPA SINOPTICO A LAS...0730...HLV.

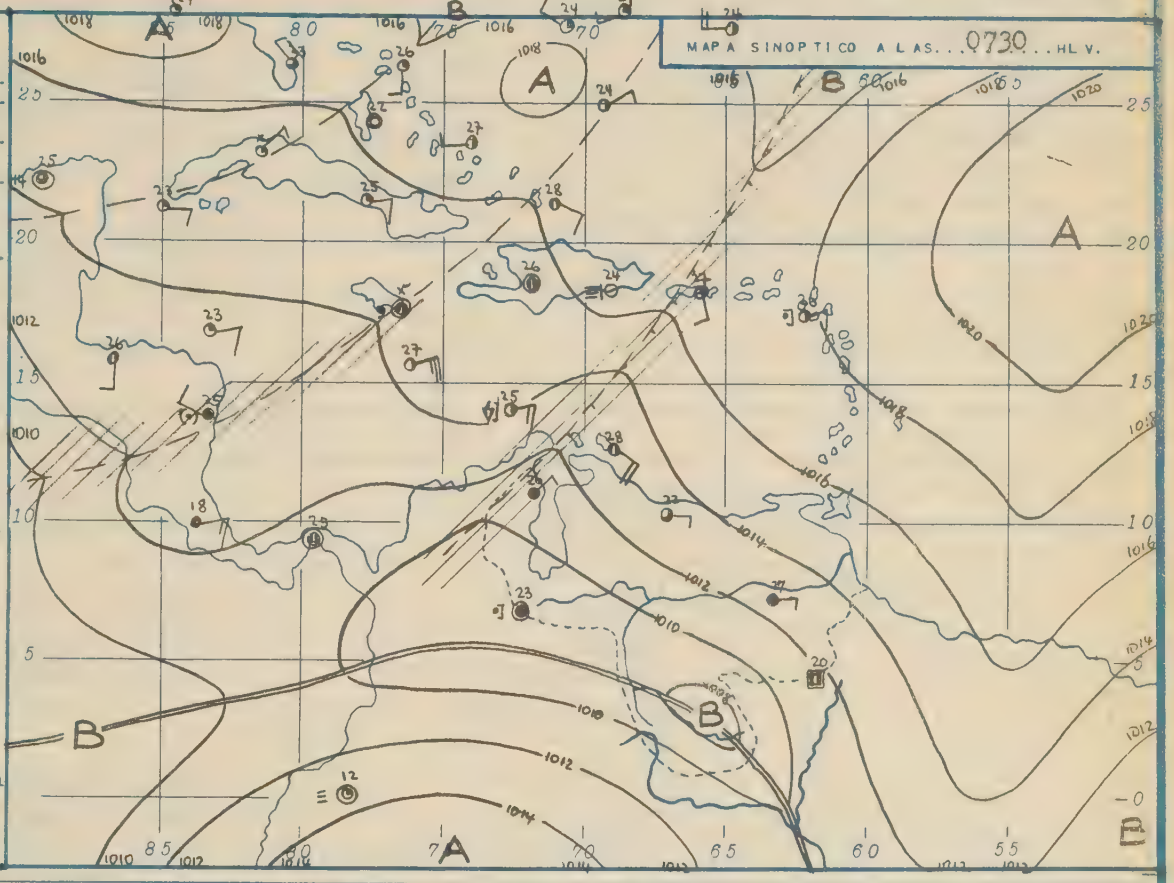

ACION GENERAL: El frente frio en la altura ha alcanzado el Continente Suramericano y afectará el día de mañana los Estados Occidentales y Centrales del País con abundante nubosidad y precipitación en forma de lloviznas matinales y chaparrones durante el día. Sigue estacionaria la dorsal anticiclónica la cual se extiende desde la alta presión en el Atlántico hacia las Guayanas, bloqueando las perturbaciones del Este.

PO PROBABLE PARA EL Jueves, 7 de Junio..... 1.9..57 De 0000 a 2400 horas HLV.

RITORIO DE VENEZUELA:

TADOS ORIENTALES: Al Norte del Orinoco nubosidad parcial durante todo el día, chaparrones aislados al anochecer en Monagas. Nublado al Sur del Orinoco, chaparrones locales al atardecer la Guayana. Viento del E 5-10 kmh en la Costa, flojo y variable por la mañana en el Interior, por la tarde del E 10-15 kmh. Visibilidad 30 km. Temp.Mín.en las zonas Costaneras 22 - C°, en la Guayana 16-18 C°, en el Interior 23-25 C°. Máx. 30-32 C°, 28-30 C° y 33-35C° respectivamente.

TADOS CENTRALES: Nublado o cubierto durante todo el día, lloviznas matinales en la Costa y s Cordilleras, chaparrones locales durante el día, de caracter tormentoso al atardecer en s Cordilleras. Viento flojo y variable, Visibilidad 5-10 km. Temp.Mín. en la Costa 21-23C°, las Cordilleras 20-22 C°, en el Interior 21-23 C°. Máx. 27-29 C°, 28-30 C° y 31-33 C° respectivamente.

TADOS OCCIDENTALES: Cubierto, lloviznas matinales, chaparrones locales al atardecer, de caster tormentoso en los Andes. Viento flojo y variable. Visibilidad 10-15 km. Nieblas en los les. Temp.Mín. en las zonas Costaneras 24-26 C°, en los Andes 14-16 C°, en el Interior 20- C°. Máx. 28-30 C°, 21-23 C° y 29-31 C° respectivamente.

R CARIBE AL NORTE DE VENEZUELA: Nubosidad parcial en la parte Oriental con chaparrones nocnos, viento del SE 10-20 kmh, visibilidad 30-50 km. Nublado o cubierto en la parte Central y cidental con chaparrones de lloviznas en la mañana y locales tormentas por la tarde y en noche, viento flojo y variable, rachas moderadas de varias direcciones a mediodía, visibiad 10 km.

ES DE CARACAS:

5/8 SC base 1300m sNM con 6-8/8 AS y AC en la madrugada y por la mañana con lloviznas par - les. 4-6/8 SC y CU base 1400m sNM por la tarde y en la noche con 8/8 AC y AS con chaparro - s los cuales son de caracter tormentoso al anochecer. Viento flojo y variable por la mañana, NW 10-15 kmh por la tarde. Visibilidad 3-5 km por la mañana, 5-10 km por la tarde. Nieblas rca de las montañas. Temp.Mín. en el Centro de Caracas 17 C°, Máx. 23 C°.

ES DE ARAGUA:

3/8 ST y SC base 1500m sNM con 8/8 AS en la madrugada y por la mañana con lloviznas. 4-6/ 8 y CB base 1400m sNM por la tarde y en la noche con 6-8/8 AS y chaparrones tormentosos . sibilidad 5-10 km. Viento flojo y variable. Temp.mín. en Maracay 21 C°, Máx. 28 C°.

ficacion de la Predicción para Maracay el día..5 de Junio 59%..... El Pronosticador.....A.W.Gol...

RESO EN EL S.M.C.

OBSERVACIONES A LAS 0730 HLV. (1200 TMG) Fecha..... 19..

Nº	ESTACION	TEMP. C°	CIELO	ESTADO DEL CIELO (Tiempo)	VIENTO KMH.	PRESION mb. red. a NM.	LLUVIA mm. 24 hrs.	TMP
400	CARACAS (Obs. Cagigal)							
401	MARACAY	22.4	Nublado		E 3	1013.9	0.0	20
402	MARACAIBO	26.4	Cubierto		NE 3	1011.6	3.0	25
403	MAIQUETIA-LA GUAIRA							
404	MATURIN	27.4	Nublado		Calma	1014.6	3.0	21
405	CIUDAD BOLIVAR	26.6	Cubierto		E 7	1012.9	-	24
406	MERIDA							
407	CORO	28.4	Nublado		ESE 10	1013.6	-	24
408	BARQUISIMETO	22.4	Cubierto		E 5	944.9*	-	19
409	SAN FERNANDO DE APURE							
410	SAN ANTONIO DEL TACHIRA	22.6	Cubierto	Lluvia pasada	Calma	1013.3	4.0	20
411	STA. ELENA (Gran Sabana)	20.4	Nublado		Calma	919.0*	-	18
412	GUIRIA	28.2	Casi despj.		Calma	1015.9	-	24
413	TUMEREMO	27.4	Nublado		Calma	1014.6	3.0	21
414	BARCELONA							

OBSERVACIONES A LAS 1830 HLV. (2400 TMG) Fecha..... 5 de Junio 19..

Nº	ESTACION	TEMP. C°	CIELO	ESTADO DEL CIELO (Tiempo)	VIENTO KmH.	PRESION mb. red. a NM.	LLUVIA mm. 12 hrs.	TEMP.
400	CARACAS (Obs. Cagigal)							
401	MARACAY	25.8	Nublado		E 3	1011.7		30
402	MARACAIBO	29.3	Cubierto		N 3	1008.9		31
403	MAIQUETIA - LA GUAIRA							
404	MATURIN	24.2	Nublado		Calma	1013.6	3.0	31
405	CIUDAD BOLIVAR	28.8	Cubierto		E 22	1010.1		32
406	MERIDA	18.6	Cubierto		Calma	836.7*		24
407	CORO	28.0	Nublado		E 16	1011.2		31
408	BARQUISIMETO							
409	SAN FERNANDO DE APURE	26.2	Cubierto		Calma	1008.1	3.0	31
410	SAN ANTONIO DEL TACHIRA	27.4	Nublado		Calma	1008.5		29
411	STA. ELENA (Gran Sabana)	23.2	Parc.Nubl.	Relámpagos	Calma	916.2*		28
412	GUIRIA	27.2	Nublado		NE 3	1014.1		30
413	TUMEREMO							
414	BARCELONA							

OBSERVACIONES A LAS 1330 HLV. (1800 TMG) Fecha..... 5 de Junio 19..

Nº	ESTACION	TEMP. C°	CIELO	ESTADO DEL CIELO (Tiempo)	VIENTO Km.	PRESION mb. red. a NM.	Datos de la radio Maracay. ALTURA km.	TEMP. C°
400	CARACAS (Obs. Cagigal)	20.4	Nublado		SE 25	900.7*		
401	MARACAY	24.4	Parc.Nubl.		E 3	1011.9		
402	MARACAIBO	28.9	Cubierto	Relámpagos	N 3	1009.9	12.8	-60.3
403	MAIQUETIA - LA GUAIRA						12	-53.6
404	MATURIN	24.2	Parc.Nubl.		NE 7	1013.8	11	-45.3
405	CIUDAD BOLIVAR	28.4	Parc.Nubl.		E 18	1010.7	10	-37.3
406	MERIDA	17.2	Obstruido	Niebla	Calma	837.1*	9	-29.4
407	CORO	27.8	Nublado		E 28	1011.8	8	-21.4
408	BARQUISIMETO						7	-15.1
409	SAN FERNANDO DE APURE	25.6	Cubierto		Calma	1008.5	6	- 9.2
410	SAN ANTONIO DEL TACHIRA	26.6	Parc.Nubl.		SE 14	1009.4	5	- 2.9
411	STA. ELENA (Gran Sabana)	22.2	Nublado	Relámpagos	Calma	916.9*	4	+ 3.6
412	GUIRIA	26.8	Parc.Nubl.		NE 9	1014.7	3	+ 9.0
413	TUMEREMO						2	+13.3
414	BARCELONA						1	+18.7

*) PRESION AL NIV DE LA ESTACION

OBSERVACIONES AEROLOGICAS (SONDEOS CON GLOBOS PILOTOS)
VIENTOS EN ALTURA (ESCALA 360° Y NUDOS)

ESTACION	HORA TMG	300 m/s NM.	600 m/s NM.	900 m/s NM	1.200 m/s NM	1.500 m/s NM	1.800 m/s NM.	2.100 m/s NM.	2.400 m/s NM.	2.700 m/s NM.	3 m/
MARACAY: 6-6-51	1200	-.	100/08	80/22	90/27	110/26	100/20				

Impreso en el S.M.C.-

RIE A

ESTADOS UNIDOS DE VENEZUELA

SERVICIO DE METEOROLOGIA Y COMUNICACIONES DE LAS FUERZAS AEREAS

SECCION DE PREDICCION

b 21 Nº..158.. BOLETIN METEOROLOGICO DEL....Jueves 7 de Junio..... A LAS.....1300.....HL V.

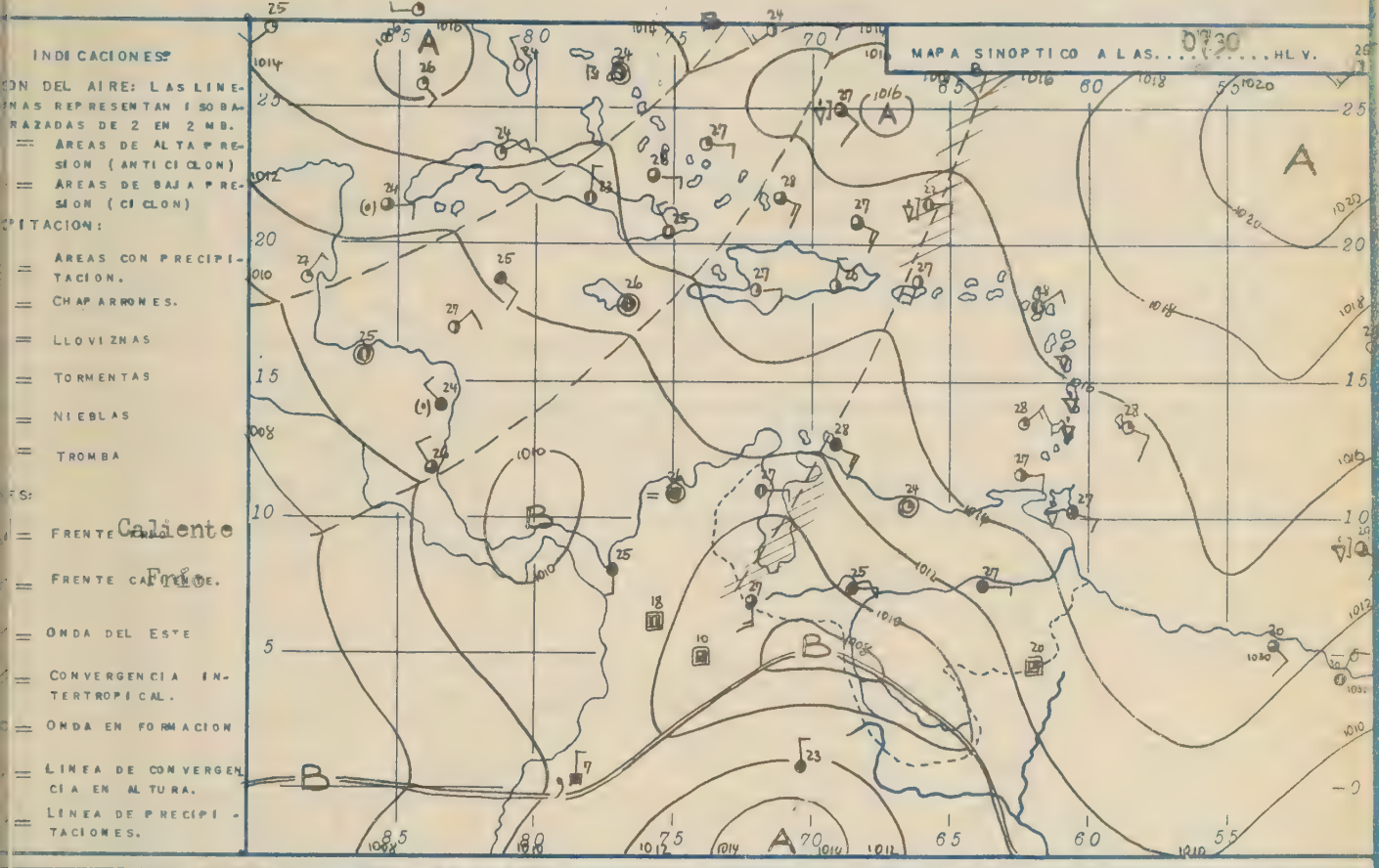

UACION GENERAL: La alta presión dinámica sobre el Atlántico está influenciando con su dorsal Oriente y Centro del País, bloqueando las convegencias en la altura las cuales alcanzan Continente Suramericano. La atmósfera está estabilizándose. Según la radiosonda Maracay s temperaturas entre 6 y 13 km están aumentando de 3-4 C°.

MPO PROBABLE PARA EL...Viernes.8.de.Junio.....1.9..51. De 0000 a 2400 horas HL V.

RITORIO DE VENEZUELA:

ADOS ORIENTALES: Parcialmente nublado por la mañana, nublado por la tarde, chaparrones aislados al anochecer en la Cuenca del Orinoco, Monagas y Sucre. Aclarando en la noche. Vien del E-SE 10-15 kmh, rachas ligeras a mediodía en la Cuenca del Orinoco. Visibilidad 30 km mp.mín en las zonas costaneras 22-24 C°, en la Guayana 16-18 C°, en el Interior 23-25 C°. mp.máx 29-31 C°, 27-29 C° y 32-34 C° respectivamente.

ADOS CENTRALES: Parcialmente nublado en la madrugada, nublado o cubierto durante el día rcialmente con nubes altas y medias, chaparrones aislados al anochecer, parcialmente nu lado en la noche. En los Llanos cubierto con lloviznas matinales y chaparrones locales al ochecer. Viento flojo y variable por la mañana, del SE-S 10-15 kmh por la tarde. Visibili 15-125 km. Temp.mín en la Costa 22-24 C° en las Cordilleras 20-22 C°, en el Interior21 C°. Temp.máx 29-31 C°, 30-32 C° y 32-34 C° respectivamente.

ADOS OCCIDENTALES: Nublado o cubierto, lloviznas matinales en el S de los Andes, chaparro locales al atardecer en Zulia, Lara y Falcón, aisladas tormentas nocturnas en los Ande iento flojo y variable en el S, del E-SE 10-15 kmh en el N, en la Costa de Falcón a mediodía 25-35 kmh. Visibilidad 20-30 km. Temp.mín en las zonas costaneras 23-25 C°, en los Andes 15 C°, en el Interior 20-22 C°. Temp.máx 30-32 C°, 23-25 C° y 3133 C° respectivamente.

CARIBE AL NORTE DE VENEZUELA: Nubosidad parcial en la parte Oriental, aislados chaparro nocturnos viento del E 25-35 kmh, visibilidad 30-50 km. Nublado o cubierto en la par Central y Occidental, lloviznas matinales, chaparrones al atardecer y en la noche, vien del ESE 15-125 kmh, Visibilidad 10-20 km.

LES DE CARACAS:

6/8 SC base 1600ms NM con aisladas capas de AC y CI en la madrugada. Formación de 4-6/8 y CU base 1700ms NM con 5-7/8 AC y CI durante el día. 2-4/8 SC base 1700ms NM en la no . Viento del SE 15-25 kmh. Visibilidad 20 km. Temp.mín en el centro de Caracas 17 C°, temp. x. 26 C°.

LES DE ARAGUA:

4/8 SC base 1700ms NM en la madrugada. Desarrollo de 2-3/8 CU base 1800ms NM con 3-5/8 AC CI por la mañana. 4-6/8 CU base 1800ms NM con 3-5/8 AC y CI por la tarde. Probables chapa rones aislados al anochecer. 2-4/8 SC base 1800ms NM en la noche. Viento del SE 10-15 kmh La mañana, del S 15-20 kmh a mediodía, flojo y variable por latarde. Visibilidad 20-25km. mp.mín en Maracay 20C°, temp.máx 31 C°.

ficación de la Predicción para Maracay el día.....6 de Junio..... 85% Pronosticador....A.W.Gol.....

RESO EN EL S.M.C.

OBSERVACIONES A LAS 0730 HLV..(1200 TMG) Fecha.....7 de Junio ... 19..

Nº	ESTACION	TEMP. C°	CIELO	Tiempo ESTADO DEL CIELO	VIENTO KM.	PRESION mb. red.. a NM.	LLUVIA mm. 24 hrs.	TEMP.
400	CARACAS (Obs. Cagigal)	24.4	Parc.Nubl.		Calma	1012.1	-	19
401	MARACAY	27.0	Nublado	Bruma	S 3	1011.0	-	24
402	MARACAIBO	26.0	Nublado		SW 3	1014.0	-	24
403	MAIQUETIA-LA GUAIRA							
404	MATURIN	27.2	Cubierto		E 3	1012.7	-	26
405	CIUDAD BOLIVAR	27.2	Nublado		Calma	838.1*	2.0	15
406	MERIDA	27.7	Nublado		ESE 14	1012.6	3.0	25
407	CORO	22.0	Cubierto		E 7	944.0*	-	19
408	BARQUISIMETO	25.0	Cubierto		E 2	1010.0	2.0	21
409	SAN FERNANDO DE APURE	27.6	Nublado		S 23	1011.0	0.4	22
410	SAN ANTONIO DEL TACHIRA	19.5	Parc.Nubl.		Calma	918.6*	1.0	15
411	STA. ELENA (Gran Sabana)	28.4	Nublado		NE 3	1015.4	-	24
412	GUIRIA	25.2	Nublado		E 3	1014.8	3.0	31
413	TUMEREMO							
414	BARCELONA							

OBSERVACIONES A LAS 1830 HLV. (2400 TMG) Fecha.....6 de Junio 19.5

Nº	ESTACION	TEMP. C°	CIELO	Tiempo ESTADO DEL CIELO	VIENTO Km/h.	PRESION mb. red. a NM	LLUVIA mm. 12 hrs.	TEMP.
400	CARACAS (Obs. Cagigal)	27.6	Parc.Nubl.		S 5	1010.1	-	31
401	MARACAY	29.0	Cubierto		E 3	1007.8	-	30
402	MAIQUETIA	28.8	Parc.Nubl.		ESE 22	1011.0	-	30
403	MATURIN							
404	CIUDAD BOLIVAR							
405	MERIDA	19.2	Nublado		WSW 8	836.1*	2.0	24
406	CORO	25.5	Cubierto	Lluvia pasada	ESE 8	1010.8	3.0	31
407	BARQUISIMETO							
408	SAN FERNANDO DE APURE	29.6	Despejado		Calma	1006.6	-	33
409	SAN ANTONIO DEL TACHIRA	24.4	Parc.Nubl.		SW 8	1007.1	-	33
410	STA. ELENA (Gran Sabana)	21.4	Nublado		Calma	914.3*	1.0	26
411	GUIRIA	28.0	Parc.Nubl.		N 3	1012.4	-	31
412	TUMEREMO	24.0	Nublado	Relámpagos	NE 8	1012.6	3.0	30
413	BARCELONA							

OBSERVACIONES A LAS 1330 HLV. (1800 TMG) Fecha.....6 de Junio ..... 19..

	ESTACION	TEMP. C°	CIELO	Tiempo ESTADO DEL CIELO	VIENTO Km.	PRESION mb. red. a MN.	Datos de la radiosonda Maracay 09
400	CARACAS (Obs. Cagigal)	25.6	Parc.Nubl.		SE 25	899.3*	Altura Temp.
401	MARACAY	30.8	Nublado		SE 8	1012.1	km. C°
402	MAIQUETIA	28.2	Cubierto		S 8	1010.1	13.4 -60.4
403	MAIQUETIA - LA GUAIRA						12
404	MATURIN	29.0	Nublado		Calma	1012.6	11 -50.3
405	CIUDAD BOLIVAR	31.2	Nublado		E 18	1010.1	10 -42.3
406	MERIDA	25.1	Nublado		WSW 23	837.4*	9 -34.5
407	CORO						8 -19.3
408	BARQUISIMETO	27.0	Cubierto		ESE 10	943.6*	7 -13.6
409	SAN FERNANDO DE APURE	32.0	Nublado		SE 7	1008.4	6 - 6.1
410	SAN ANTONIO DEL TACHIRA						5 + 2.0
411	STA. ELENA (Gran Sabana)	23.7	Nublado		E 3	916.6*	4 + 3.1
412	GUIRIA	31.5	Parc.Nubl.		NE 8	1014.1	3 + 9.4
413	TUMEREMO						2 +12.9
414	BARCELONA						1 + 20.3

*) Presion al Nivel de Estación.

OBSERVACIONES AEROLOGICAS (SONDEOS CON GLOBOS PILOTOS)
VIENTOS EN ALTURA (ESCALA 360° Y NUDOS)

ESTACION	HORA TMG	300 m/s NM.	600 m/s NM.	900 m/s NM	1.200 m/s NM	1.500 m/s NM	1.800 m/s NM.	2.100 m/s NM.	2.400 m/s NM.	2.700 m/s NM.	3 m/s
MARACAY 7-5-51	12CC	-	C	C	80/05	100/10	100/05	150/13	190/12	70/12	

RIE A

ESTADOS UNIDOS DE VENEZUELA

SERVICIO DE METEOROLOGIA Y COMUNICACIONES DE LAS FUERZAS AEREAS

SECCION DE PREDICCION

D 21 Nº 159 BOLETIN METEOROLOGICO DEL Viernes 8 de junio A LAS 1300 HLV.

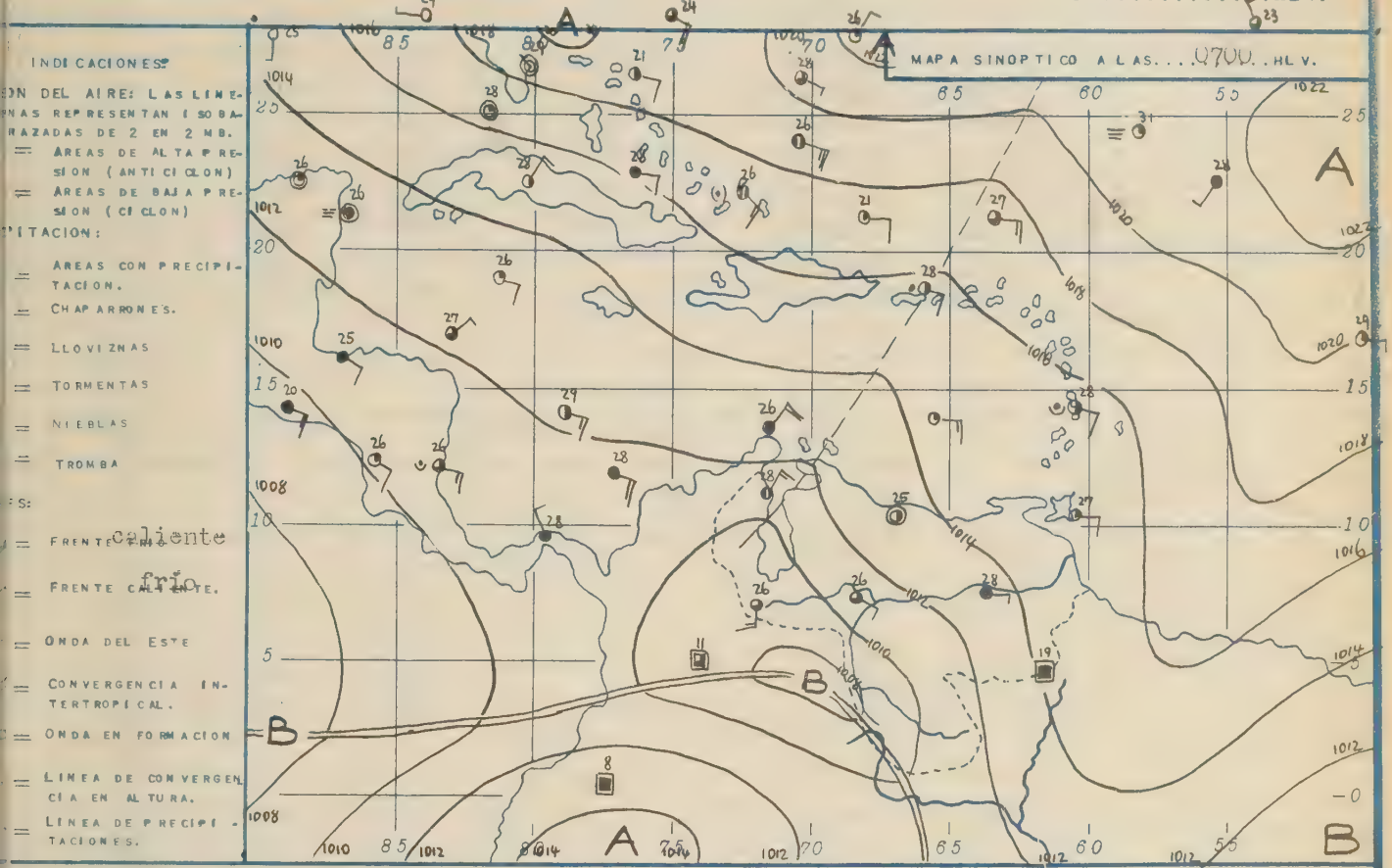

UACION GENERAL: Ningún cambio de la situación. Causado por la influencia anticiclónica se ha tabilizado la atmósfera en el Oriente y Centro del país mientras en el Occidente se encuen n los restos de la convergencia de la altura, causando abundante nubosidad y algunas pre= pitaciones.

MPO PROBABLE PARA EL Sábado 9 de junio 1951. De 0000 a 2400 horas HLV.

RITORIO DE VENEZUELA:

TADOS ORIENTALES.- Al N del Orinoco nubosidad parcial durante todo el día, áreas nubladas r la tarde en Monagas con chaparrones aislados. Nublado o cubierto al S del Orinoco, con cales chaparrones nocturnos especialmente en la Guayana. Viento del E-SE 5-10 kmh. Visi- lidad 20-30 km. Temp.min. en las Zonas Costaneras 22-24 C°, en la Guayana 16-18 C°, en el terior 23-25 C°. Temp.max. 30-32 C°, 28-30 C° y 33-35 C° respectivamente.

TADOS CENTRALES.- Nubosidad parcial en la madrugada y por la mañana, nublado por la tarde pecialmente en las Cordilleras con chaparrones aislados. Parcialmente nublado en la noche. ento en general del E 5-10 kmh. Visibilidad 25-30 km. Temp.min. en la Costa 21-23 C°, en s Cordilleras 19-21 C°, en el Interior 20-22 C°. Temp.max. 30-32 C°, 31-33 C° y 33-35 C° spectivamente.

TADOS OCCIDENTALES.- Nublado o cubierto en Zulia y en el Sur de los Andes con aisladas viznas matinales, chaparrones locales al atardecer y en la noche. Parcialmente nublado la mañana en Falcón, Lara, Yaracuy y en los LLanos, nublado por la tarde, parcialmente blado en la noche. Viento flojo y variable en el Sur, del NE-E 10-15 kmh en el N, en la ta de Falcón por la tarde del E 30-40 kmh. Visibilidad 20-30 km. Nieblas locales al ama- er en el S de los Andes. Temp.min. en las Zonas Costaneras 23-25 C°, en los Andes 14-16 C°, el Interior 20-22 C°. Temp.max. 34-36 C°, 24-26 C° y 31-33 C° respectivamente.

LES DE CARACAS:

/8 SC base 1600 msNM con aisladas capas de CI en la madrugada y por la mañana. 3-5/8 CU e 1700 msNM con 4-6/8 AC y CI por la tarde. Chaparrones aislados al anochecer cerca de montañas. 2-4/8 SC base 1800 msNM en la noche. Viento del SE 10-15 kmh. Visibilidad 15- km. Temp.min. en el Centro de Caracas 17 C°, temp.max. 27 C°.-

LES DE ARAGUA:

/8 SC base 1800 msNM por la mañana. Casi despejado al amanecer. Formación de 1-3/8 CU e 1700 msNM en la mañana. 3-5/8 CU base 1800 msNM por la tarde con 4-6/8 CI. Probables cha- rrones aislados al anochecer. 2-3/8 SC base 1900 msNM en la noche. Viento E-SE 5-10 kmh por mañana, del SE-S 10-15 kmh al mediodía, flojo y variable por la tarde. Visibilidad 25 km. mp.min. en Maracay 20 C°, temp.max. 32 C°.-

ificacion de la Predicción para Maracay el día 7 de junio 41% El Pronosticador A.W. gvC

PRESO EN EL S.M.C.

OBSERVACIONES A LAS 0730 HLV. (1200 TMG) Fecha ..... 19..

Nº	ESTACION	TEMP. C°	CIELO	tiempo ESTADO DEL CIELO	VIENTO KM.	PRESION mb. red. a NM.	LLUVIA mm. 24 hrs.	TMP.
400	CARACAS (Obs. Cagigal)	21.4	Parc.Nublado		SE 14	900.6*	0.2	16
401	MARACAY	25.0	Parc.Nublado		Calma	1013.2	-	20
402	MARACAIBO	27.9	Nublado	Bruma	NE 23	1010.4	-	27
403	MAIQUETIA-LA GUAIRA	26.5	Parc.Nublado		NE 3	1014.1	-	19
404	MAIQURIN	25.7	Parc.Nublado		Calma	1015.6	1.0	23
405	CIUDAD BOLIVAR	27.8	Cubierto		E 14	1013.3	-	26
406	MERIDA	16.8	Cubierto	LLovizna	Calma	837.9*	-	17
407	CORO	28.6	Casi Desp.		E 5	1012.4	-	24
408	BARQUISIMETO	22.8	Parc.Nublado		E 7	944.5*	-	20
409	SAN FERNANDO DE APURE	25.8	Nublado		SE 3	1010.4	1.0	23
410	SAN ANTONIO DEL TACHIRA	26.3	Nublado		S 23	1010.8	0.4	23
411	STA. ELENA (Gran Sabana)	19.2	Cubierto		Calma	919.3	7.0	17
412	GUIRIA	28.4	Nublado		E 8	1016.1	-	24
413	PUERTO CRUZ	23.8	Nublado		SE 2	1015.4	13.0	20
414	BARCELONA							

7 de junio

OBSERVACIONES A LAS 1830 HLV. (2400 TMG) Fecha ..... 19..

Nº	ESTACION	TEMP. C°	CIELO	tiempo ESTADO DEL CIELO	VIENTO Km/h.	PRESION mb. red. a NM.	LLUVIA mm. 12 hrs.	TMP.
400	CARACAS (Obs. Cagigal)							
401	MARACAY							
402	MARACAIBO	31.1	Nublado	Bruma	N 23	1007.0	-	3
403	MAIQUETIA - LA GUAIRA							
404	MAIQURIN	26.5	Parc.Nubl.		Calma	1012.2	1.0	3
405	CIUDAD BOLIVAR	30.0	Cubierto		E 10	1009.3	-	3
406	MERIDA	18.8	Cubierto		Calma	835.1*	-	2
407	CORO	28.8	Parc.Nubl.		ESE 27	1009.4	-	3
408	BARQUISIMETO							
409	SAN FERNANDO DE APURE							
410	SAN ANTONIO DEL TACHIRA	29.4	Nublado		Calma	1006.2	-	3
411	STA. ELENA (Gran Sabana)	21.2	Parc.Nubl.		Calma	916.4*	6.0	2
412	GUIRIA	27.8	Parc.Nubl.		Calma	1013.1	-	3
413	PUERTO CRUZ	23.2	Cubierto	Relámpagos	NE 3	1013.2	13.0	2
414	BARCELONA							

7 de junio

OBSERVACIONES A LAS 1330 HLV. (1800 TMG) Fecha ..... 19..

Nº	ESTACION	TEMP. C°	CIELO	tiempo ESTADO DEL CIELO	VIENTO Km	PRESION mb. red. a NM.	Datos de la Base Aeronaval Maracay.
400	CARACAS (Obs. Cagigal)	23.0	Cubierto		SE 29	900.0*	MISDA
401	MARACAY	31.2	Parc.Nubl.		S 3	1011.1	
402	MARACAIBO	32.5	Parc.Nubl.	Bruma	ESE 23	1008.4	
403	MAIQUETIA - LA GUAIRA	29.2	Nublado		E 10	1013.0	
404	MAIQURIN	26.0	Cubierto	Llovizna pasada	Calma	1013.3	
405	CIUDAD BOLIVAR						
406	MERIDA	24.0	Nublado		WSW 8	836.1*	
407	CORO	36.6	Parc.Nubl.		ENE 18	1010.4	
408	BARQUISIMETO	29.0	Parc.Nubl.		ESE 22	942.5*	
409	SAN FERNANDO DE APURE						
410	SAN ANTONIO DEL TACHIRA	30.6	Nublado		SE 23	1007.1	
411	STA. ELENA (Gran Sabana)	28.0	Parc.Nubl.		Calma	1014.6	
412	GUIRIA						
413	PUERTO CRUZ						

*) Presión al ni
Estación

OBSERVACIONES AEROLOGICAS (SONDEOS CON GLOBOS PILOTOS)
VIENTOS EN ALTURA (ESCALA 360° Y NUDOS)

ESTACION	HORA TMG	300 m/s N.M.	600 m/s NM.	900 m/s NM	1.200 m/s NM	1.500 m/s NM	1.800 m/s NM.	2.100 m/s NM.	2.400 m/s NM.	2.700 m/s NM.	3 m/s
Maracay 6-6-51	1200	-	50/02	110/02	110/06	110/11	100/28	110/11	110/09		

Impreso en el S.M.C.-

RIE A

ESTADOS UNIDOS DE VENEZUELA

SERVICIO DE METEOROLOGIA Y COMUNICACIONES DE LAS FUERZAS AEREAS

SECCION DE PREDICCION

2 1 Nº 160 ... BOLETIN METEOROLOGICO DEL Sábado 9 de junio ... A LAS ... 1300 ... HL V.

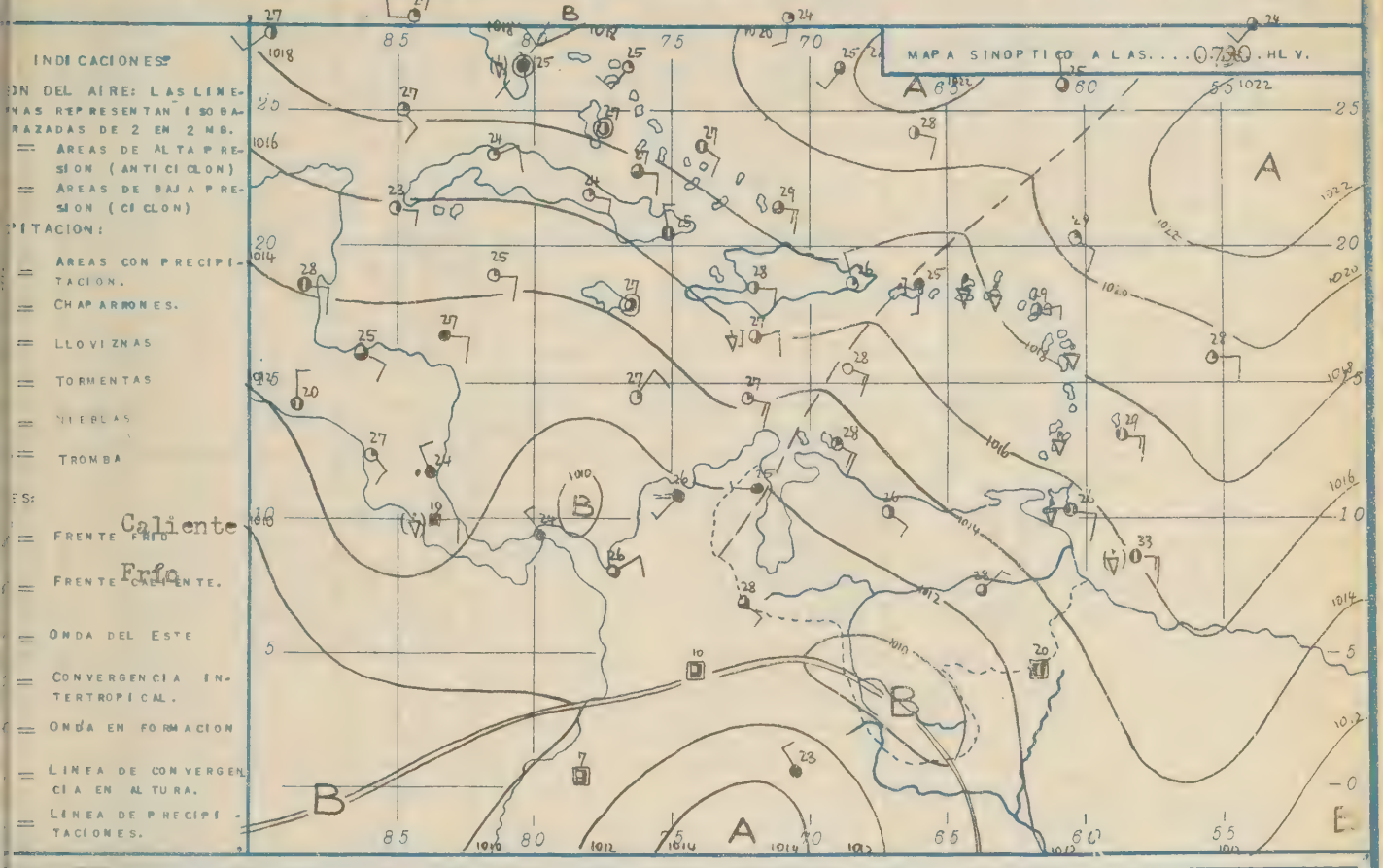

UACION GENERAL: Ningún cambio de la situación. Los restos de la convergencia en la altura sobre los Edos. Occidentales sigue estacionaria, pero disminuyendo en intensidad.

MPO PROBABLE PARA EL ... Domingo 10 de Junio ... 1.9.51. De 0000 a 2400 horas HL V.

ITORIO DE VENEZUELA:

DOS ORIENTALES: Nublado durante todo el día con chaparrones aislados al atardecer en Su Llanuras, la Cuenca del Orinoco y la Guayana. Areas de nubosidad parcial en los alrededores del Golfo de Cariaco y al N de Anzoátegui. Viento del NE-E 10-15 kmh. Visibilidad 20-1 km. Temp.mín en las zonas costaneras 22-24 C°, en la Guayana 16-18 C°, en el Interior 1-26 C°. Temp.máx 30-32 C°, 26-28 C° y 33-35 C° respectivamente.

ADOS CENTRALES: Nubosidad parcial en la madrugada y por la mañana. Nublado por la tarde. rmentas aisladas al anochecer en las Cordilleras. Parcialmente nublado en la noche. Viento del E 5-10 kmh. Visibilidad 30 km. Temp.mín en la Costa 22-24 C°, en las Cordilleras 1-22 C° en el Interior 21-23 C°. Temp.máx 30-32 C°, 31-33 C° y 33-35 C° respectivamente.

ADOS OCCIDENTALES: Nublado o cubierto, chaparrones locales en Zulia al atardecer, aisla tormentas nocturnas en los Andes. Parcialmente nublado hasta mediodía en Falcón, nubla por la tarde, parcialmente nublado en la noche. Viento flojo y variable, en la costa de lcón por la tarde del E 20-30 kmh. Visibilidad 20-30 km. Temp.mín en las zonas costaneas 23-25 C°, en las zonas costaneras 23-25 C°, en los Andes 14-16 C°, en el Interior 21-C°. Temp.máx 34-36 C°, 23-25 C° y 31-33 C° respectivamente.

CARIBE AL NORTE DE VENEZUELA: Nublado durante todo el día, chaparrones tormentosos en madrugada y en la noche en la parte Oriental y Occidental. Viento del ESE 25-35 kmh. Visibilidad 30 km.

LES DE CARACAS:

-3/8 SC base 1800ms NM con aisladas CI en la madrugada y en las primeras horas de la mañana. Formación de 3-5/8 CU base 1700ms NM durante el día con 4-6/8 AC y CI por la tarde. -6/8 CU y CB base 1600ms NM al anochecer con una tormenta aislada. 2-4/8 SC base 1800ms NM en lanoche. Viento del SE 15-20 kmh. Visibilidad 20 km. Temp.mín en el centro de Caracas 17 C°, temp.máx 27 C°.

LES DE ARAGUA:

asi despejado en la madrugada y al amanecer. 1-2/8 CU base 1800ms NM por la mañana. 3-5/8 U y CB por la tarde. Aislados chaparrones tormentosos al anochecer. 2-4/8 SC base 1800 s NM en la noche. Viento del E-SE 10-15 kmh. Visibilidad 25 km. Temp.mín en Maracay 20C°, emp.máx 33 C°.

plicacion de la Predicción para Maracay el día ... 8 de Junio 92% ... El Pronosticador. A.W.Gil

... EN EL S.M.C.

OBSERVACIONES A LAS 0730 HLV..(1200 TMG) Fecha..... 9 de Junio ..... 19..

Nº	ESTACION	TEMP. Cº	CIELO	ESTADO DEL Tiempo	VIENTO KMH.	PRESION mb. red.. a NM.	LLUVIA mm. 24 hrs.	TEMP.
400	CARACAS (Obs. Cagigal)							
401	MARACAY	26.0	Parc.Nubl.		SE 3	1013.7	0.4	21.
402	MARACAIBO	25.2	Cubierto		W 3	1012.1	-	23
403	MAIQUETIA-LA GUAIRA	27.0	Parc.Nubl.		N 3	1015.0	-	25
404	MATURIN	26.4	Nublado		Calma	1015.1	30	23
405	CIUDAD BOLIVAR	27.4	Nublado		NE 8	1013.1	2.0	26
406	MERIDA							
407	CORO							
408	BARQUISIMETO							
409	SAN FERNANDO DE APURE							
410	SAN ANTONIO DEL TACHIRA	27.9	Nublado		SE 8	1010.1	6.0	21
411	STA. ELENA (Gran Sabana)	20.2	Nublado		Calma	919.8*	1.0	17
412	GUIRIA	27.0	Nublado		NE 14	1003.2	8.0	25
413	TUMEREMO	25.0	Nublado		NE 5	1014.1	1.0	20
414	BARCELONA							

OBSERVACIONES A LAS 1830 HLV. (2400 TMG) Fecha..... 8 de Junio ..... 19..

Nº	ESTACION	TEMP. Cº	CIELO	ESTADO DEL Tiempo	VIENTO KmH.	PRESION mb red. a NM.	LLUVIA mm. 12 hrs.	TEMP.
400	CARACAS (Obs. Cagigal)							27.
401	MARACAY	28.6	Nublado		SE 3	1010.9	-	32.
402	MARACAIBO	31.0	Nublado		N 3	1008.6	-	35
403	MAIQUETIA - LA GUAIRA	28.4	Par. Nubl.		SE 18	1012.0	-	31
404	MATURIN	25.7	Nublado		Calma	1013.9	3.0	30
405	CIUDAD BOLIVAR	29.4	Cubierto		E 18	1010.2	-	33
406	MERIDA							
[illegible]	CORO							
[illegible]	BARQUISIMETO							
[illegible]	SAN FERNANDO DE APURE							
[illegible]	SAN ANTONIO DEL TACHIRA							
[illegible]	STA. ELENA (Gran Sabana)	22.2	Nublado	Tormenta a vista	Calma	917.7*	1.0	26
412	[illegible]	28.4	Parc.Nubl.		Calma	1013.8	-	31
413	TUMEREMO	24.8	Nublado		Calma	1013.9	0.3	30
414	BARCELONA							

OBSERVACIONES A LAS 1330 HLV. (1800 TMG) Fecha..... 8 de Junio ..... 19..

Nº	ESTACION	TEMP. Cº	CIELO	ESTADO DEL Tiempo	VIENTO KMH.	PRESION mb. red. a NM.	Datos de la radio Maracay.
400	CARACAS (Obs. Cagigal)	26.6	Parc.Nubl.		SE 18	896.5*	09
401	MARACAY	31.8	Nublado		S 20	1011.4	
402	MARACAIBO	34.2	Parc.Nubl.	Bruma	S 14	1009.7	MISDA
403	MAIQUETIA - LA GUAIRA	30.3	Parc.Nubl.		ENE 10	1012.1	
404	MATURIN	29.0	Nublado		Calma	1014.3	
405	CIUDAD BOLIVAR						
406	MERIDA	22.4	Nublado		N 14	836.5*	
[illegible]	CORO	36.2	Parc.Nubl.		E 27	1010.4	
408	BARQUISIMETO	26.4	Nublado		SE 3	942.9*	
409	SAN FERNANDO DE APURE	24.8	Cubierto	Lluvia pasada	E 5	1008.4	
410	SAN ANTONIO DEL TACHIRA	26.6	Nublado		SE 23	1009.3	
411	STA. ELENA (Gran Sabana)						
[illegible]	GUIRIA	30.8	Parc.Nubl.		Calma	1014.7	
413	TUMEREMO	29.8	Nublado	Prec. a vista	NE 7	1013.3	
414	BARCELONA						

*) Presión al Ni
Estación

OBSERVACIONES AEROLOGICAS (SONDEOS CON GLOBOS PILOTOS)
VIENTOS EN ALTURA (ESCALA 360° Y NUDOS)

ESTACION	HORA TMG	300 m/s NM.	600 m/s NM.	900 m/s NM	1.200 m/s NM	1.500 m/s NM	1.800 m/s NM.	2.100 m/s NM.	2.400 m/s NM.	2.700 m/s NM.	3 m/
MARACAY	1200	-	240/02	C	90/15	110/11	90/10	110/12	110/12	100/20	1

Impreso en el S.M.C.-

RIE A

ESTADOS UNIDOS DE VENEZUELA

SERVICIO DE METEOROLOGIA Y COMUNICACIONES DE LAS FUERZAS AEREAS

SECCION DE PREDICCION

IO 2 Nº. 161 ... BOLETIN METEOROLOGICO DEL ... DOMINGO 10 DE JUNIO ... A LAS ... 1300 ... HLV.

INDICACIONES:

ON DEL AIRE: LAS LINEAS REPRESENTAN ISOBARAZADAS DE 2 EN 2 MB.

= AREAS DE ALTA PRESION (ANTICICLON)

= AREAS DE BAJA PRESION (CICLON)

PITACION:

= AREAS CON PRECIPITACION.

= CHAPARRONES.

= LLOVIZNAS

= TORMENTAS

= NIEBLAS

= TROMBA

ES:

= FRENTE FRIO caliente

= FRENTE CALIENTE. frío

= ONDA DEL ESTE

= CONVERGENCIA INTERTROPICAL.

= ONDA EN FORMACION

= LINEA DE CONVERGENCIA EN ALTURA.

= LINEA DE PRECIPITACIONES.

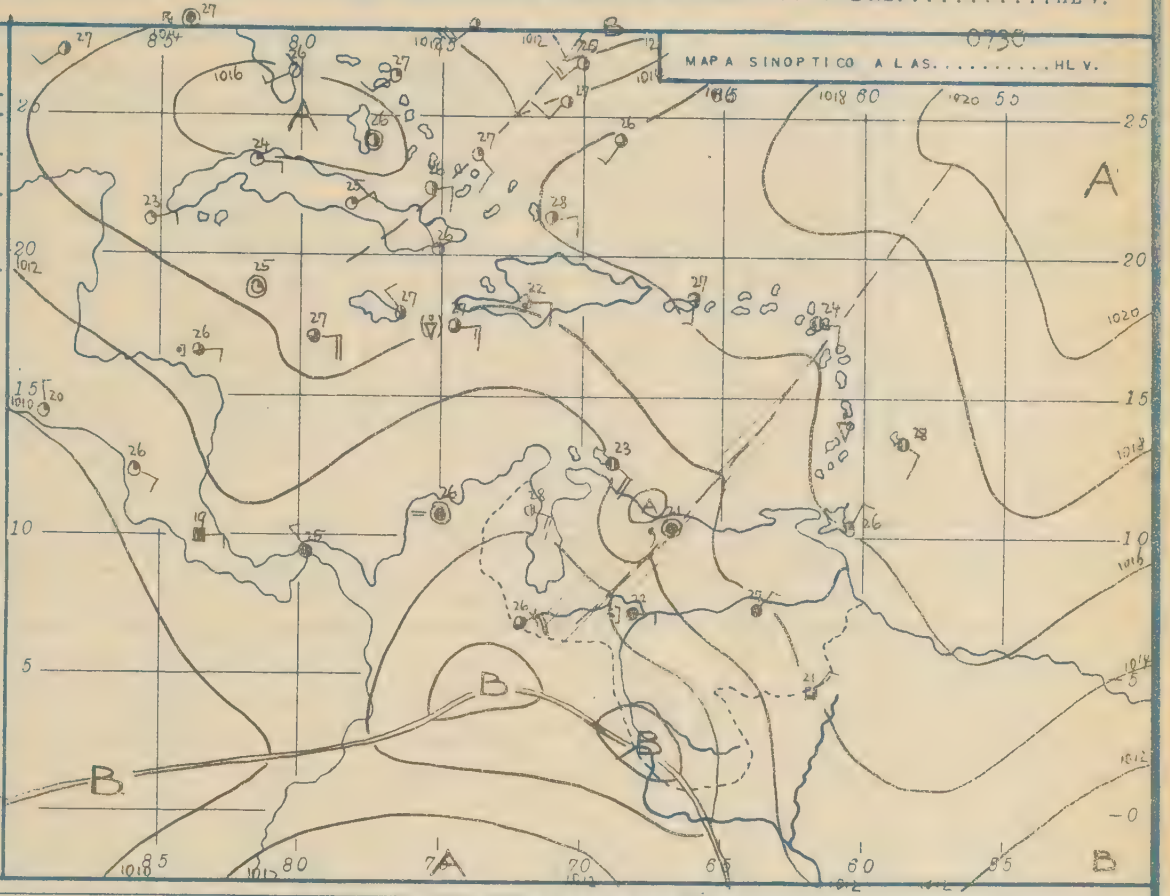

UACION GENERAL: La convergencia en la altura la cual estacionaria los últimos dos días sobre s Estados Occidentales, se ha movido inesperadamente hacia el E. Este proceso fué introdu do por masas de aire muy caliente las cuales han alcanzado desde la baja presión del hundi= ento intertropical delante de la convergencia en la altura los Estados Centrales.

MPO PROBABLE PARA EL ... LUNES 11 DE JUNIO ..... 1.9..51. De 0000 a 2400 horas HLV.

RITORIO DE VENEZUELA:

ADOS ORIENTALES: Nublado o cubierto, lloviznas matinales en la Costa N y en la Cadena del chaparrones por la tarde especialmente en las partes al N del Orinoco, y en la Guayana. nto del NE 5-10 kmh en la Costa, flojo y variable en el Interior. Visibilidad 15-25 km. mp. Mín. en las zonas costaneras 22-24 C° en la Guayana 17-19 C°, en el Interior 23-25 , Temp. Máx. 29-31 C°, 25-27 C° y 31-33 C° respectivamente.

ADOS CENTRALES: Nublado en la madrugada, probables lloviznas parciales al amanecer en las dilleras y los Llanos. Parcialmente nublado por la mañana. Nublado por la tarde y en la he. Locales chaparrones tormentosos al anochecer y en las primeras horas de la noche. nto flojo y variable. Visibilidad 10-15 km por la mañana, 20-30 km por la tarde. Temp. n. en la Costa 21-23 C°, en las Cordilleras 20-22 C°, en el Interior 21-23 C°. Temp. Máx. -31 C°, 31-33 C° y 32-34 C° respectivamente.

ADOS OCCIDENTALES: Nubosidad parcial en la madrugada y por la mañana, nublado por la tar parcialmente nublado en la noche. Nublado durante todo el día en Táchira y Mérida, loca- tormentas nocturnas en los Andes. Viento flojo y variable, rachas ligeras en los desfi- eros de los Andes, en la Costa de Falcón por la tarde 25-35 km. Visibilidad 20-30 km, en Costa 30-50 km. Temp. Mín. en las zonas costaneras 22-24 C°, en los Andes 13-15 C°, en Interior 21-23 C°. Temp. Máx. 33-35 C°, 23-25 C° y 31-33 C° respectivamente.

CARIBE AL NORTE DE VENEZUELA: Nublado o cubierto en la parte Oriental y Central con cha rrones locales. Nubosidad parcial en la parte Occidental. Viento del E 20-30 kmh en el O= nte, del ESE 15-25 kmh en el Centro y Occidente. Visibilidad 20-30 km, 30-50 km en el Occi dente.-

LES DE CARACAS:

/8 SC base 1700 msNM con aisladas capas de AC y CI en la madrugada. Lloviznas parciales amanecer. 2-3/8 SC y CU base 1800 msNM por la mañana. 3-5/8 CU base 1800 msNM con 2-4/8 y CI por la tarde. 4-6/8 CU y CB base 1600 msNM al anochecer y en las primeras horas de noche con una tormenta aislada. 3-5/8 SC base 1700 msNM por la noche. Viento flojo y va- ble por la mañana, del SE 10-15 kmh por la tarde. Visibilidad 10 km por la mañana, 15-20 la tarde. Temp. Mín. en el Centro de Caracas 17 C°, Temp. Máx. 27 C°.

LES DE ARAGUA:

5/8 SC base 1700 msNM con 4-6/8 AC y CI en la madrugada. Lloviznas aisladas al amanecer rca de las montañas. 2-4/8 CU base 1800 msNM por la mañana. 4-6/8 CU y CB por la tarde y las primeras horas de la noche. Locales chaparrones tormentosos después de anochecer. 3-5/ SC base 1800 msNM en la noche. Viento flojo y variable por la mañana, del SE 15-20 kmh la tarde. Visibilidad 15 km por la mañana 25 km por la tarde. Temp. Mín. en Maracay 21 , Temp. Máx. 32 C°.

ificación de la Predicción para Maracay el día ... 9 DE JUNIO 96% ..... El Pronosticador ... A.W. Goe .....

OBSERVACIONES A LAS 0730 HLV. (1200 TMG) Fecha.....10 de JUNIO..... 19..51

ESTACION	TEMP. C°	CIELO	ESTADO DEL TIEMPO	VIENTO KMH	PRESION mb. red. a NM.	LLUVIA mm. 24 hrs.	TEMP. MIN.
CARACAS (Obs. Cagigal)	19.8	NUBLADO		SE 38	900.7	6.1	18.0
MARACAY	21.0	Cubierto	Llovizna	Calma	1015.0	33.6	19.8
MARACAIBO	28.2	Parc. Nubl.		ESE 8	1010.1	-	25
MAIQUETIA-LA GUAIRA	27.5	Parc. Nubl.		NNW 3	1013.5	-	21
MATURIN							
CIUDAD BOLIVAR	27.2	Cubierto		NE 7	1013.8	17.0	26
MERIDA	16.4	Nublado		NE 3	837.7*	-	15
CORO	30.1	Parc. Nubl.		ESE 10	1010.8	-	24
BARQUISIMETO	21.2	Cubierto	Chap. a vista	ESE 10	946.0*	0.4	19
SAN FERNANDO DE APURE	22.4	Cubierto	Lluvia pasada	E 3	1011.7	21.0	20
SAN ANTONIO DEL TACHIRA	26.2	Nublado	Ráfagas	SE 45	1009.8	1.0	21
STA. ELENA (Gran Sabana)	20.8	Parc. Nubl.		NE 3	919.3*	31.0	18
GUIRIA	27.6	Cubierto		E 7	1016.5	5.0	25
TUMEREMO	25.2	Cubierto		E 3	1015.7	7.0	21
BARCELONA							

OBSERVACIONES A LAS 1830 HLV. (2400 TMG) Fecha....9 DE JUNIO..... 19..51

ESTACION	TEMP. C°	CIELO	ESTADO DEL TIEMPO	VIENTO KmH.	PRESION mb red. a NM.	LLUVIA mm. 12 hrs.	TEMP. MAX.
CARACAS (Obs. Cagigal)							
MARACAY	25.2	Nublado		Calma	1011.8	0.0	32.9
MARACAIBO	31.7	Nublado		N 9	1009.5	-	34
MAIQUETIA - LA GUAIRA							
MATURIN	28.2	Nublado		E 7	1011.9	13.0	32
CIUDAD BOLIVAR	26.0	Nublado		Calma	1014.7	6.0	27
MERIDA	18.9	Obstruído	Niebla	Calma	838.0*	-	24
CORO	28.4	Nublado		E 27	1011.4	-	37
BARQUISIMETO							
SAN FERNANDO DE APURE							
SAN ANTONIO DEL TACHIRA	28.4	Nublado	Ráfag s. virgas	SE 54	1008.8	-	31
STA. ELENA (Gran Sabana)	21.6	Nublado	Llovizna	Calma	917.3*	20.0	25
GUIRIA	25.4	Nublado	Lluvia	E 4	1015.8	4.0	29
TUMEREMO	23.6	Nublado		SE 2	1014.2	7.0	31
BARCELONA							

OBSERVACIONES A LAS 1330 HLV. (1800 TMG) Fecha....9 DE JUNIO..... 19....51

ESTACION	TEMP. C°	CIELO	ESTADO DEL TIEMPO	VIENTO Kmh.	PRESION mb. red. a MN.	Datos de la radiosonda Maracay.		
						Altura km.	Temp. C°	HUM %
CARACAS (Obs. Cagigal)								
MARACAY								
MARACAIBO	32.7	Nublado		S 9	1009.9	17.6	- 59.0	-
MAIQUETIA - LA GUAIRA	30.7	Nublado		E 3	1014.0	14	- 42.5	-
MATURIN	25.8	Cubierto		NE 7	1014.3	12	- 27.5	-
CIUDAD BOLIVAR	27.0	Cubierto	Tormenta	E 27	1011.9	10	- 12.6	-
MERIDA	22.6	Nublado		WSW 9	837.6*	9	- 6.1	-
CORO	33.8	Parc. Nubl.		NE 37	1011.6	8	+ 0.8	-
BARQUISIMETO	28.4	Nublado		E 11	944.6*	7	+ 4.7	-
SAN FERNANDO DE APURE	25.8	Cubierto	Lluvia pasada	SE 5	1010.4	6	+ 9.4	-
SAN ANTONIO DEL TACHIRA	20.8	Nublado		SE 37	1009.3	5	+ 11.4	-
STA. ELENA (Gran Sabana)	23.5	Nublado		S 5	918.2*	4	+ 14.6	-
GUIRIA	26.2	Cubierto	Llovizna	E 11	1015.0	3	+ 14.8	100
TUMEREMO	30.0	Cubierto	Virgas	SE 11	1013.5	2	+ 17.6	100
BARCELONA						1	+ 23.4	100

OBSERVACIONES AEROLOGICAS (SONDEOS CON GLOBOS PILOTOS) *) Presión al Nivel Estación.-
VIENTOS EN ALTURA (ESCALA 360° Y NUDOS)

ESTACION	HORA TMG	300 m s N.M.	600 m s NM.	900 m s NM	1.200 m/s NM	1.500 m/s NM	1.800 m/s NM.	2.100 m/s NM.	2.400 m/s NM.	2.700 m/s NM.	3.000 m/s NM
Maracay 10-6-51	1200	-	100/02	150/11	150/11	140/16	140/18				

ERIE A

ESTADOS UNIDOS DE VENEZUELA

SERVICIO DE METEOROLOGIA Y COMUNICACIONES DE LAS FUERZAS AEREAS

SECCION DE PREDICCION

IO 2 1 Nº 162 BOLETIN METEOROLOGICO DEL... LUNES 11 DE JUNIO ... A LAS.... 1300 ...HLV.

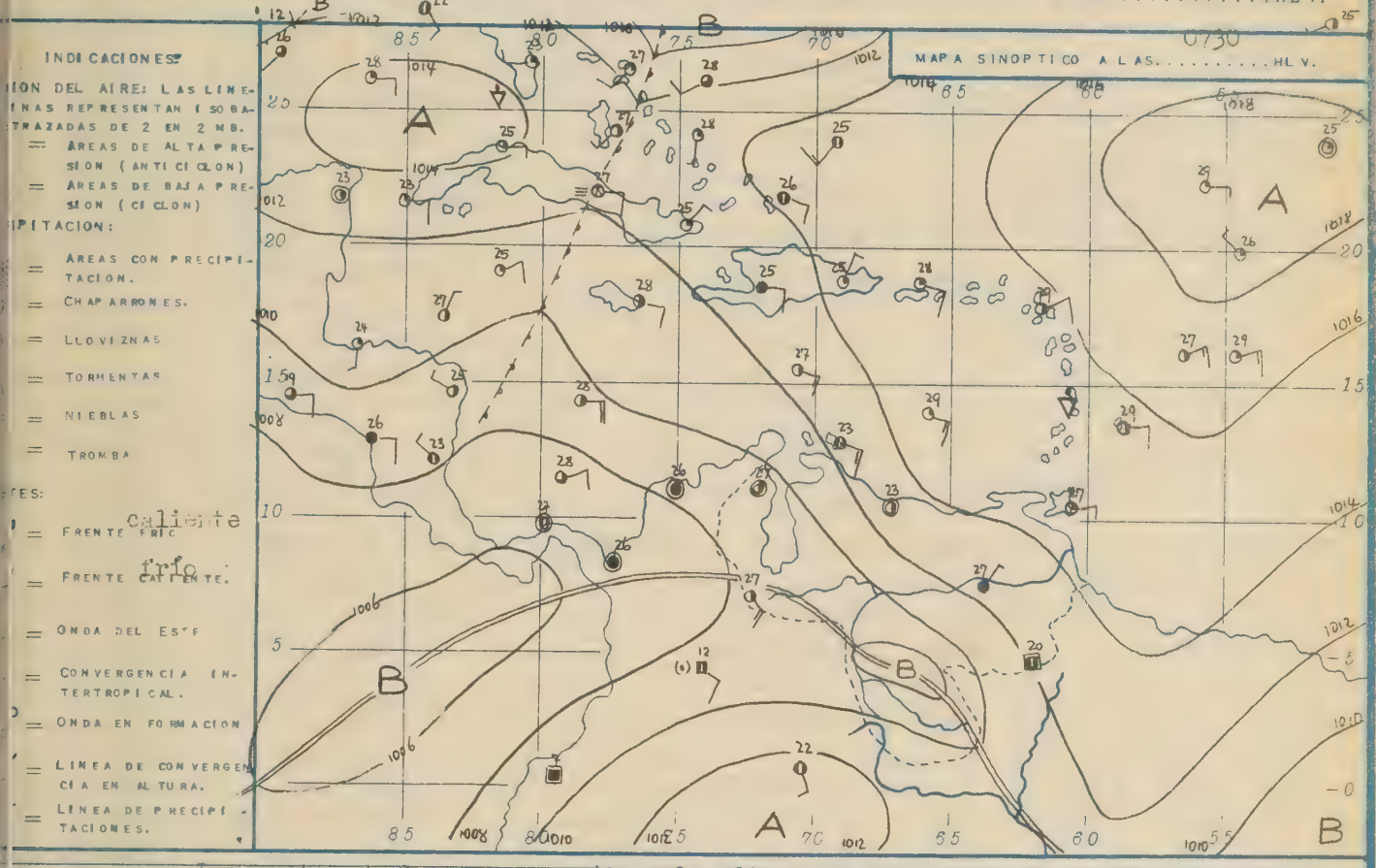

UACION GENERAL: Los restos de la convergencia en la altura se han borrado sobre las Guayanas, siguiendo el anticiclón sobre el Atlántico con su dorsal anticiclónica en las Guayanas, causando la situación "SE" sobre el Oriente y Centro del País. La convergencia interior en Colombia y Panamá se ha movido hacia el N causando mal tiempo en estas zonas.

EMPO PROBABLE PARA EL..... MARTES 12 DE JUNIO ..... 1.9.....51. De 0000 a 2400 horas HLV.

RITORIO DE VENEZUELA:

TADOS ORIENTALES: Nubosidad parcial hasta mediodía, nublado por la tarde, parcialmente nublado en la noche. Areas nubladas durante todo el día en la Guayana, la Cuenca del Orinoco y en la Cadena del S con chaparrones muy aislados al anochecer. Viento del E-SE 10-15 km. Visibilidad 30 km. Temp. Mín. en las zonas costeneras 22-24 C°, en la Guayana 16-18 C°, en el Interior 23-25 C°. Temp. Máx. 30-32 C°, 29-31 C° y 33-35 C° respectivamente.

ADOS CENTRALES: Casi despejado en la madrugada y al amanecer. Nubosidad parcial durante el día. Areas nubladas al anochecer en las Cordilleras con aisladas tormentas. Nubosidad parcial en la noche. Viento en general del E-SE 10-15 kmh. Visibilidad 30 km. Temp. Mín. en la costa 21-23 C°, en las Cordilleras 19-21 C°, en el Interior 20-22 C°. Temp. Máx. 30-32 C°, 31-33 C° y 33-35 C° respectivamente.

TADOS OCCIDENTALES: Nubosidad parcial durante todo el día. Areas nubladas al anochecer o en la noche en los Andes con tormentas aisladas. Viento flojo y variable en el S con rachas fuertes a mediodía en los desfiladeros de los Andes, del E-SE 10-15 kmh en el N, en la Costa de Falcón por la tarde del E 35-45 kmh. Visibilidad 30 km. Temp. Mín. en las zonas costeras 22-24 C°, en los Andes 13-15 C°, en el Interior 20-22 C°. Temp. Máx. 34-36 C°, 24-26 C° y 32-34 C° respectivamente.

R DESDE AL NORTE DEL VENEZUELA: Nubosidad parcial. Aislados chaparrones nocturnos en el O ente. Viento del ESE 25-35 kmh. Visibilidad 30-50 km.

LES DE CARACAS:

3/8 CI en la madrugada. Formación de 2-3/8 CU base 1900 msNM por la mañana. 3-5/8 CU base 2000 msNM por la tarde. Casualmente al anochecer 2-4/8 CB con una tormenta aislada. Nublado en la noche. Viento del SE 15-25 kmh. Visibilidad 20-25 km. Temp. Mín. en el Centro de Caracas 17 C°, Temp. Máx. 28 C°.

LES DE ARAGUA:

sladas capas de CI en la madrugada y al amanecer. 2-4/8 CU base 2000 msNM con 1-3/8 CI durante el día. En las horas de anochecer aislados CB con probable tormenta. Despejado en la noche. Viento del SE 10-15 kmh por la mañana, del S 5-10 kmh por la tarde. Visibilidad 30 km. Temp. Mín. en Maracay 19 C°. Temp. Máx. 33 C°.

rificación de la Predicción para Maracay el día. 10 DE JUNIO 66%..... El Pronosticador. A.W. Gil.....

PRESO EN EL S.M.C.

OBSERVACIONES A LAS 0730 HLV. (1200 TMG) Fecha ..... 11 DE JUNIO ..... 19..

Nº	ESTACION	TEMP. C°	CIELO	ESTADO DEL TIEMPO	VIENTO KM.	PRESION mb. red. a NM.	LLUVIA mm. 24 hrs.	TEMP.
[illegible]	CARACAS (Obs. Cagigal)							
[illegible]	MARACAY	23.2	Parc.Nubl.		Calma	1012.5	1.8	18.
[illegible]	MARACAIBO	27.2	Parc.Nubl.		Calma	1009.1	-	25
[illegible]	MAIQUETIA-LA GUAIRA							
[illegible]	MATURIN	27.7	Parc.Nubl.		Calma	1010.4	-	22
[illegible]	CIUDAD BOLIVAR	27.0	Cubierto		NE 5	1011.1	-	26
[illegible]	[illegible]	16.9	Parc.Nubl.		NE 7	836.4*	-	15
[illegible]	CORO	27.8	Parc.Nubl.		ESE 14	1011.2	-	25
[illegible]	BARQUISIMETO	22.0	Nublado		ESE 7	943.0*	3.0	21
409	SAN FERNANDO DE APURE							
410	SAN ANTONIO DEL TACHIRA	26.8	Nublado		SE 14	1009.2	-	22
[illegible]	[illegible]	19.6	Nublado		Calma	917.8*	3.0	16
[illegible]	[illegible]	27.4	Parc.Nubl.		Calma	1014.2	-	24
413	TUMEREMO	24.6	Parc.Nubl.		E 2	1014.3	-	18
414	BARCELONA							

OBSERVACIONES A LAS 1830 HLV. (2400 TMG) Fecha ..... 10 DE JUNIO ..... 19..

Nº	ESTACION	TEMP. C°	CIELO	ESTADO DEL TIEMPO	VIENTO KmH.	PRESION mb. red. a NM.	LLUVIA mm. 12 hrs.	TEMP.
400	CARACAS (Obs. Cagigal)							
[illegible]	[illegible]	25.6	Nublado		Calma	1011.3	1.8	29
[illegible]	[illegible]	29.2	Cubierto	Llovizna	E 3	1006.9	-	3[illegible]
[illegible]	[illegible]							
[illegible]	[illegible]	26.4	Parc.Nubl.		Calma	1012.4	-	30
[illegible]	[illegible]	30.2	Parc.Nubl.		E 14	1008.7	-	3[illegible]
[illegible]	[illegible]							
[illegible]	[illegible]	31.0	Nublado		NE 14	1006.8	-	3[illegible]
[illegible]	[illegible]							
[illegible]	[illegible]	?	Cubierto		Calma	?	?	?
[illegible]	[illegible]	27.0	Nublado	Ráfagas	SE 54	1007.0	-	3[illegible]
[illegible]	[illegible]	19.7	Nublado	Relámpagos	Calma	916.2*	3.0	2[illegible]
[illegible]	[illegible]	28.9	Nublado		NE 3	1012.9	-	3[illegible]
[illegible]	[illegible]	26.0	Despejado		NE 2	1012.1	-	3[illegible]
[illegible]	[illegible]							

OBSERVACIONES A LAS 1330 HLV. (1800 TMG) Fecha .... 10 DE JUNIO ..... 19..

Nº	ESTACION	TEMP. C°	CIELO	ESTADO DEL TIEMPO	VIENTO Kmh.	PRESION mb. red. a MN.	Datos de la radio 0900 Maracay
[illegible]	[illegible]						Altura km.
[illegible]	[illegible]	28.6	Nublado		SSE 3	1012.1	
402	MARACAIBO	32.6	Nublado		ESE 8	1007.2	14.7
[illegible]	MAIQUETIA - LA GUAIRA	33.0	Nublado		ESE 12	1011.8	14
[illegible]	MATURIN						12
[illegible]	CIUDAD BOLIVAR						10
[illegible]	[illegible]	29.0	Nublado	Precip. a vista	SW 14	835.6*	9
[illegible]	[illegible]	31.0	Parc.Nubl.		NE 14	1014.1	8
[illegible]	[illegible]	26.0	Cubierto		SE 10	942.9*	7
[illegible]	[illegible]	30.0	Nublado		SE 2	1008.9	6
[illegible]	[illegible]						5
[illegible]	[illegible]						4
[illegible]	[illegible]						3
[illegible]	[illegible]						2
[illegible]	[illegible]						1

Temp. C°
- 67.0
- 62.3
- 49.5
- 33.6
- 26.1
- 19.5
- 13.7
- 6.8
- 1.1
+ 4.6
+ 10.6
+ 14.6
+ 21.2

OBSERVACIONES AEROLOGICAS (SONDEOS CON GLOBOS PILOTOS) *) Presión al Nivel de la Estación.-
VIENTOS EN ALTURA (ESCALA 360° Y NUDOS)

ESTACION	HORA TMG	300 m/s NM.	600 m/s NM.	900 m/s NM	1.200 m/s NM	1.500 m/s NM	1.800 m/s NM.	2.100 m/s NM.	2.400 m/s NM.	2.700 m/s NM.	3 m/s NM.
Maracay: 11-6-51	1200	-	100/03	90/15	100/17	100/17					

Impreso en el S.M.C.-

RIE A

ESTADOS UNIDOS DE VENEZUELA

SERVICIO DE METEOROLOGIA Y COMUNICACIONES DE LAS FUERZAS AEREAS

SECCION DE PREDICCION

O 2 1 Nº...163. BOLETIN METEOROLOGICO DEL...Martes 12 de Junio..... A LAS.....1300.....HLV.

INDICACIONES:

ON DEL AIRE: LAS LINEAS REPRESENTAN ISOBARAZADAS DE 2 EN 2 MB.

= AREAS DE ALTA PRESION (ANTICICLON)

= AREAS DE BAJA PRESION (CICLON)

PITACION:

= AREAS CON PRECIPITACION.

= CHAPARRONES.

= LLOVIZNAS

= TORMENTAS

= NIEBLAS

= TROMBA

ES:

= FRENTE FRIO caliente

= FRENTE CALIENTE. frio

= ONDA DEL ESTE

= CONVERGENCIA INTERTROPICAL.

= ONDA EN FORMACION

= LINEA DE CONVERGENCIA EN ALTURA.

= LINEA DE PRECIPITACIONES.

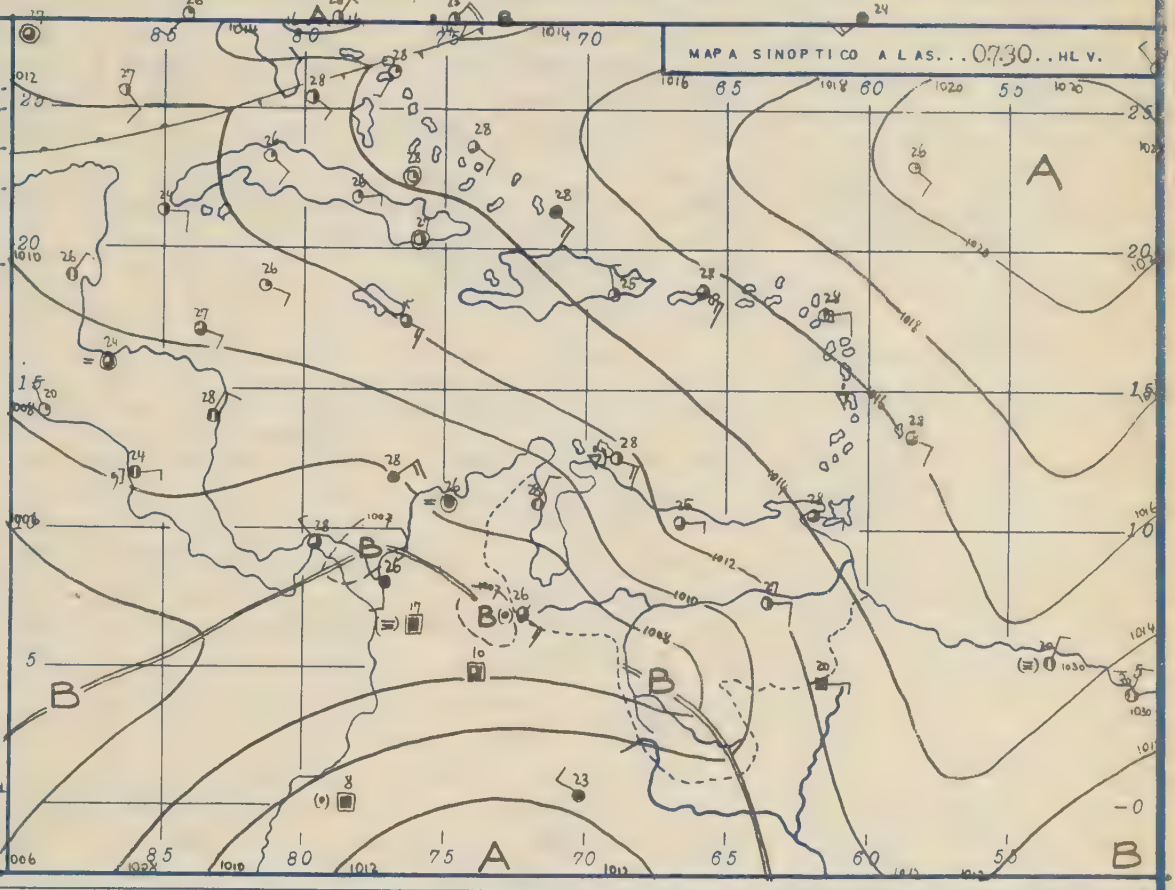

UACION GENERAL: Sigue la alta presión en el Atlántico estacionaria influenciando los Estados Oentales y Centrales, según la subsidencia de la Radiosonda Maracay sobre 700 mb con una humed relativa de 11%. La convergencia intertropical en Colombia y Panamá ha subido más hacia el formando bajas presiones en esta zona con mal tiempo.

MPO PROBABLE PARA EL...Miercoles 13 de Junio.....1.9..51 De 0000 a 2400 horas HLV.

RITORIO DE VENEZUELA:

TADOS ORIENTALES: Nubosidad parcial durante todo el día. Areas nubladas en la Guayana, la enca del Orinoco y las vertientes Sur de la Cadena del Sur con chaparrones muy aislados al a checer. Viento del E 15-20 kmh. Visibilidad 30 km. Temp.Mín. en las zonas Costaneras 22-24C°, la Guayana 17-19 C°, en el Interior 24-26 C°. Temp.Máx. 30-32 C°, 29-31 C° y 34-36 C° respec vamente.

TADOS CENTRALES: Casi despejado en la madrugada y al amanecer. Nubosidad parcial durante el a. Areas nubladas en las primeras horas de la noche en las Cordilleras con tormentas muy aisdas. Aclarando en la noche. Viento del SE 15-25 kmh. Visibilidad 30 km. Temp.Mín. en la Cos 21-23 C°, en las Cordilleras 19-21 C°, en el Interior 20-22 C°. Temp.Máx. 30-32 C°, 32-34C° 33-35 C° respectivamente.

TADOS OCCIDENTALES: Nubosidad parcial durante todo el día. Areas nubladas en Táchira y el del Zulia con aisladas lloviznas matinales y chaparrones tormentosos locales por la tarde. s tormentas nocturnas en los Andes. Viento flojo y variable en el Sur con rachas moder a mediodía en los desfiladeros de los Andes, del E-SE 10-15 kmh en el N, en la Costa de Fal a mediodía del E 30- 40 kmh. Visibilidad 30 km, en Táchira y Zulia 10-20 km, neblinas loc s en los Valles de los Andes. Temp.Mín. en las zonas Costaneras 23-25 C°, en los Andes 14-16 en el Interior 20-22 C°. Temp.Máx. 34-36 C°, 24-26 C° y 31-33 C° respectivamente.

R CARIBE AL NORTE DE VENEZUELA: Nubosidad parcial. Aislados chaparrones matinales y noctur s especialmente en la parte Oriental. Viento del ESE 15-25 kmh. Visibilidad 30-50 km.

LES DE CARACAS:

2/8 SC base 2000m sNM con aisladas capas de CI en la madrugada y las primeras horas de la ma ana. 2-4/8 CU base 2000m sNM durante el día con 2-4/8 CI. Aclarando en la noche. Viento del 10-20 kmh, a mediodía 25-35 kmh. Visibilidad 25 km. Temp.Mín. en el Centro de Caracas 17C°, x. 27 C°.

LES DE ARAGUA:

spejado en la madrugada y al amanecer. 2-4/8 CU base 2000m sNM durante el día con aisladas pas de CI. 3-5/8 CU y CB base 1800m sNM en las primeras horas de la noche con tormenta aisda. Aclarando en la noche. Viento del SE 15-20 km por la mañana, del S 5-10 kmh por la tar. Visibilidad 30 km. Temp.Mín. en Maracay 19 C°, Máx. 33 C°.

ificación de la Predicción para Maracay el día...11 de Junio 86%..... El Pronosticador...A.W.Gol.....

RESO EN EL S.M.C.

OBSERVACIONES A LAS 0730 HLV. (1200 TMG) Fecha.....12..de Junio .. 19

Nº	ESTACION	TEMP. C°	CIELO	ESTADO DEL Tiempo	VIENTO KM.	PRESION mb. red. a NM.	LLUVIA mm. 24 hrs.	TEM
400	CARACAS (Obs. Cagigal)	21.0	Nublado		SE 24	899.5*	-	
401	MARACAY	25.2	Nublado		E 4	1012.1	-	
402	MARACAIBO	27.7	Nublado	Bruma	NNE 7	1008.6	-	
403	MAIQUETIA-LA GUAIRA	25.8	Parc. Nubl.		W 2	1012.8	-	
404	MATURIN	25.1	Parc. Nubl.		NE 4	1013.7	-	
405	CIUDAD BOLIVAR	27.0	Parc. Nubl.		E 18	1011.8	-	
406	MERIDA	18.0	Despejado		Calma	836.3*	-	
407	CORO	27.0	Despejado		ESE 18	1011.4	-	
408	BARQUISIMETO	21.2	Obstruido	Niebla	E 6	943.8*	-	
409	SAN FERNANDO DE APURE							
410	SAN ANTONIO DEL TACHIRA	25.8	Nublado	Precip. a vista	SE 24	1008.9	-	
411	STA. ELENA (Gran Sabana)	20.0	Cubierto		E 4	918.6*	6.0	
412	GUIRIA	28.0	Parc. Nubl.		E 11	1015.1	4.0	
413	TUMEREMO	25.3	Cubierto		E 2	1014.4	-	
414	BARCELONA							

OBSERVACIONES A LAS 1830 HLV. (2400 TMG) Fecha.....11...de...Junio ... . 19.

Nº	ESTACION	TEMP. C°	CIELO	ESTADO DEL Tiempo	VIENTO KmH.	PRESION mb red. a NM.	LLUVIA mm. 12 hrs.	TEM
400	CARACAS (Obs. Cagigal)							
401	MARACAY	27.6	Parc. Nubl.		S 3	1009.8	-	
402	MARACAIBO	30.9	Cubierto	Bruma	NNW 23	1005.9	-	
403	MAIQUETIA - LA GUAIRA	26.6	Nublado		E 18	1010.9	-	
404	MATURIN	25.0	Parc. Nubl.	Lluvia pasada	Calma	1012.2	4.0	
405	CIUDAD BOLIVAR	32.0	Parc. Nubl.		E 3	1007.4	-	
406	MERIDA							
407	CORO	31.6	Parc. Nubl.		E 7	1008.2	-	
408	BARQUISIMETO							
409	SAN FERNANDO DE APURE	28.2	Parc. Nubl.		Calma	1006.2	-	
410	SAN ANTONIO DEL TACHIRA	27.0	Cubierto		WSW 70?	1005.8	-	
411	STA. ELENA (Gran Sabana)							
412	GUIRIA	28.4	Parc. Nubl.		S 12	1012.5	-	
413	TUMEREMO	27.3	Nublado		Calma	1011.5	-	
414	BARCELONA							

OBSERVACIONES A LAS 1330 HLV. (1800 TMG) Fecha.....11..de..Junio..de..... 19.

Nº	ESTACION	TEMP. C°	CIELO	ESTADO DEL Tiempo	VIENTO Km/h.	PRESION mb. red. a MN.	Datos de la rad. Maracay.	
400	CARACAS (Obs. Cagigal)	25.2	Nublado		E 36	898.3*	Altura km.	Temp. C°
401	MARACAY	30.4	Parc. Nubl.		SE 10	1011.3		
402	MARACAIBO	35.5	Nublado		N 23	1007.0	16.6	-72.8
403	MAIQUETIA - LA GUAIRA						14	-65.8
404	MATURIN						12	-50.4
405	CIUDAD BOLIVAR						10	-34.8
406	MERIDA	25.0	Despejado		Calma	835.5*	9	-27.2
407	CORO	26.6	Casi despj.		ESE 27	1010.0	8	-21.3
408	BARQUISIMETO	28.4	Nublado		ESE 14	942.5*	7	-13.2
409	SAN FERNANDO DE APURE						6	- 5.6
410	SAN ANTONIO DEL TACHIRA	21.4	Nublado	Rafagas	SE 54	1006.6	5	- 0.5
411	STA. ELENA (Gran Sabana)						4	+ 5.8
412	GUIRIA						3	+11.1
413	TUMEREMO						2	+13.3
414	BARCELONA						1	+20.2

OBSERVACIONES AEROLOGICAS (SONDEOS CON GLOBOS PILOTOS) *) PRESION AL NI
VIENTOS EN ALTURA (ESCALA 360° Y NUDOS) DE LA ESTACIO

ESTACION	HORA TMG	300 m/s NM.	600 m/s NM.	900 m/s NM	1.200 m/s NM	1.500 m/s NM	1.800 m/s NM.	2.100 m/s NM.	2.400 m/s NM.	2.700 m/s NM.	3 m/s
Maracay: 12.6.51	1200	-	330/01	100/06	100/18	110/14	120/14	120/18			

Impreso en el S.M.C.-

ERIE A

ESTADOS UNIDOS DE VENEZUELA

SERVICIO DE METEOROLOGIA Y COMUNICACIONES DE LAS FUERZAS AEREAS

SECCION DE PREDICCION

NO 2 / 1 Nº 164 BOLETIN METEOROLOGICO DEL... MIERCOLES 13 DE JUNIO ... A LAS.... 1300 ... HL V.

INDICACIONES

ION DEL AIRE: LAS LINEAS REPRESENTAN ISOBARAS TRAZADAS DE 2 EN 2 MB.

= AREAS DE ALTA PRESION (ANTICICLON)

= AREAS DE BAJA PRESION (CICLON)

IPITACION:

= AREAS CON PRECIPITACION.

= CHAPARRONES.

= LLOVIZNA.

= TORMENTAS

= NIEBLAS

= TROMBA

TES:

= FRENTE Caliente

= FRENTE CALIENTE. frío

= ONDA DEL ESTE

= CONVERGENCIA INTERTROPICAL.

= ONDA EN FORMACION

= LINEA DE CONVERGENCIA EN ALTURA.

= LINEA DE PRECIPITACIONES.

MAPA SINOPTICO A LAS..... HL V.

0730

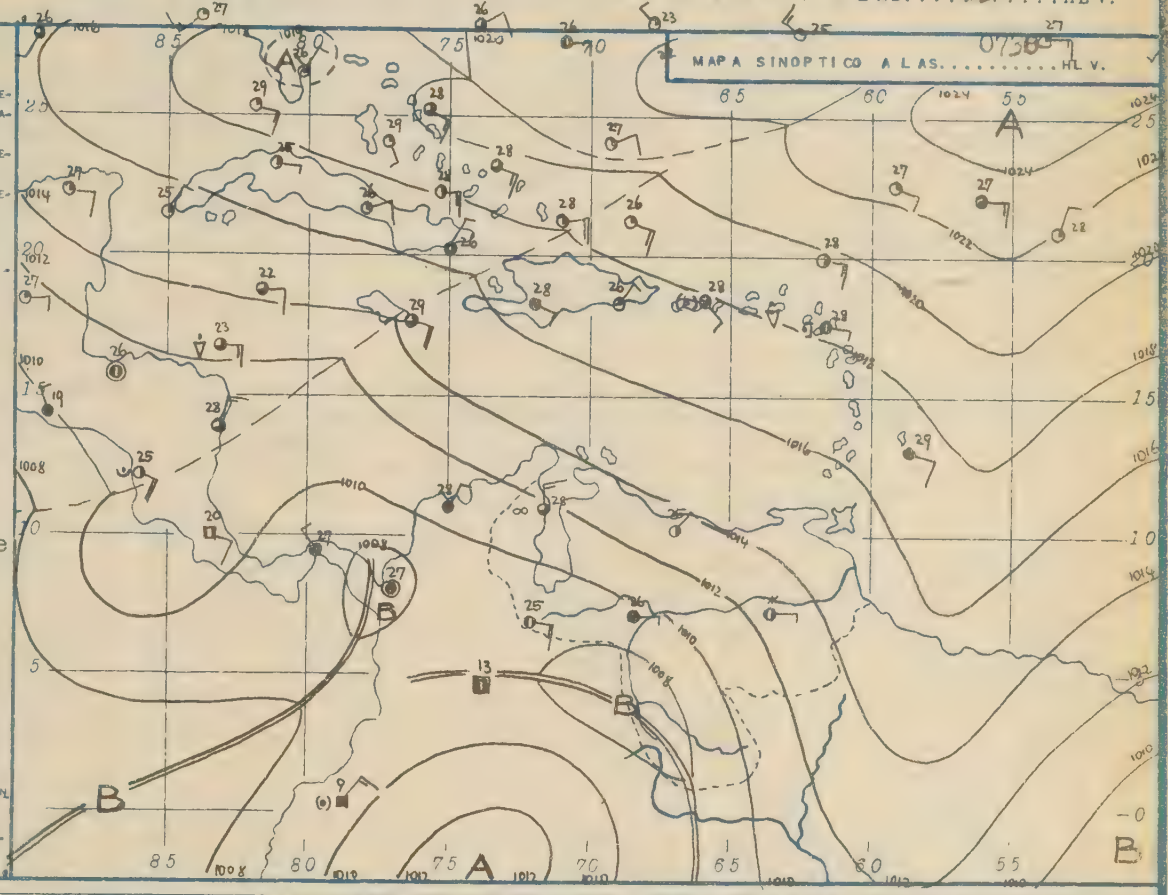

SITUACION GENERAL: Ningún cambio de la situación general. Sigue la situación "SE" sobre los Estados Orientales y Centrales mientras el S de los Estados Occidentales está influenciado de la convergencia intertropical.

TIEMPO PROBABLE PARA EL...JUEVES 14 DE JUNIO ..... 1.9..51 De 0000 a 2400 horas HL V.

NORTE DE VENEZUELA:

ESTADOS ORIENTALES: Al N del Orinoco nubosidad parcial hasta mediodía, nublado por la tarde especialmente en Monagas con chaparrones aislados. Parcialmente nublado en la noche. Al S del Orinoco nublado, chaparrones muy aislados en la Guayana y la Cuenca del Orinoco. Viento del E-SE 10-15 kmh. Visibilidad 30 km. Temp. Mín. en las zonas costaneras 23-25 C°, en la Guayana 17-19 C°, en el Interior 24-26 C°. Temp. Máx. 30-32 C°, 29-31 C° y 34-36 C° respectivamente.

ESTADOS CENTRALES: Poca nubosidad en la madrugada. Areas nubladas al amanecer en las Cordilleras. Nubosidad parcial durante el día. Nublado en las primeras horas de la noche con tormentas aisladas. Aclarando en la noche. Nublado durante todo el día con nubes altas y medias. Los Llanos, Viento del E 10-15 kmh. Visibilidad 25-30 km. Temp. Mín. en la Costa 22-24 C°, en las Cordilleras 19-21 C°, en el Interior 20-22 C°. Temp. Máx. 30-32 C°, 31-33 C° y 33-35 C° respectivamente.

ESTADOS OCCIDENTALES: Parcialmente nublado hasta mediodía, nublado por la tarde, nubosidad variable en la noche, aislados chaparrones tormentosos nocturnos. Nublado durante todo el día en Zulia y el S de los Andes con aisladas lloviznas matinales y chaparrones locales al atardecer. Viento calma en el S, rachas ligeras a mediodía en los desfiladeros de los Andes, del E-SE 15-20 kmh en el N, en la Costa de Falcón por la tarde del E 25-35 kmh. Visibilidad 25-30 km en el N, 10-20 km en el S. Temp. Mín. en las zonas costaneras 23-25 C°, en los Andes 14-16 C°, en el Interior 21-23 C°. Temp. Máx. 34-36 C°, 24-26 C° y 30-32 C° respectivamente.

MAR CARIBE AL NORTE DE VENEZUELA: Nublado en la madrugada, nubosidad parcial durante el día, nublado en la noche. Locales chaparrones matinales y nocturnos especialmente en la parte Oriental. Viento del ESE 15-25 kmh. Visibilidad 30 km.

VALLES DE CARACAS:

Algunos capas de CI en la madrugada. 3-5/8 SC base 2000 msNM al amanecer. 2-4/8 CU base 2000 msNM durante el día. Aclarando en la noche. Viento del E-SE 15-25 kmh. Visibilidad 20 km. Temp. Mín. en el Centro de Caracas 18 C°, Temp. Máx. 27 C°.

VALLES DE ARAGUA:

Despejado en la madrugada, 2-4/8 SC base 1900 msNM al amanecer, 2-3/8 CU base 2000 msNM por la mañana, 2-4/8 CU base 2000 msNM con 3-5/8 CI por la tarde. 3-5/8 CU y CB base 1800 msNM en las primeras horas de la noche con probable tormenta aislada. Aclarando en la noche. Viento del SE 15-20 kmh. por la mañana, del S 5-10 kmh por la tarde. Visibilidad 25 km. Temp. Mín. en Maracay 20 C°, Temp. Máx. 33 C°.

Verificación de la Predicción para Maracay el día.....12 DE JUNIO 69%.... El Pronosticador....A.W.Gal.....

IMPRESO EN EL S.M.C.

OBSERVACIONES A LAS 0730 HLV..(1200 TMG) Fecha....13 DE JUNIO..... 19..

Nº	ESTACION	TEMP. C°	CIELO	ESTADO DEL TIEMPO	VIENTO KMH	PRESION mb. red. a NM.	LLUVIA mm. 24 hrs.	TEMP.
400	CARACAS (Obs. Cagigal)	21.0	Nublado		E 18	900.6*	-	18
401	MARACAY	25.4	Parc.Nubl.		NE 3	1012.7	-	20
402	MARACAIBO	27.6	Nublado	Bruma	N 23	1010.2	-	25
403	MAIQUETIA-LA GUAIRA	26.0	Parc.Nubl.		E 10	1014.5	-	24
404	MATURIN							
405	CIUDAD BOLIVAR	?	Nublado		E 8	1012.2	?	?
406	MERIDA	16.4	Nublado		Calma	837.1*	-	15
407	CORO	27.6	Parc.Nubl.		ESE 18	1013.8	-	24
408	BARQUISIMETO	22.2	Nublado		ESE 8	944.8*	0.2	19
409	SAN FERNANDO DE APURE	26.2	Cubierto		E 5	1009.7	-	22
410	SAN ANTONIO DEL TACHIRA	25.0	Nublado	Precip. a vista	ESE 10	1010.1	1.0	21
411	STA. ELENA (Gran Sabana)							
412	GUIRIA							
413	TUMEREMO	25.0	Nublado		SE 2	1014.7	-	?
414	BARCELONA							

OBSERVACIONES A LAS 1830 HLV. (2400 TMG) Fecha....12 DE JUNIO..... 19...

Nº	ESTACION	TEMP. C°	CIELO	ESTADO DEL TIEMPO	VIENTO KmH.	PRESION mb. red. a NM.	LLUVIA mm. 12 hrs.	TEMP.
400	CARACAS (Obs. Cagigal)							
401	MARACAY	28.0	Parc.Nubl.		E 3	1009.7	-	32
402	MARACAIBO	31.6	Nublado	Bruma	N 23	1006.2	-	36
403	MAIQUETIA - LA GUAIRA	26.3	Despejado		E 10	1011.7	-	30
404	MATURIN	27.5	Nublado		NE 3	1012.2	-	31
[illegible]	[illegible]	29.2	Cubierto		E 18	1008.7	1.0	32
[illegible]	[illegible]	22.4	Nublado		Calma	835.2*	-	25
[illegible]	[illegible]	29.1	Parc.Nubl.		ESE 8	1010.0	-	37
[illegible]	[illegible]							
409	SAN FERNANDO DE APURE							
[illegible]	[illegible]	29.4	Parc.Nubl.		SE 32	1005.8	-	31
[illegible]	[illegible]	22.7	Parc.Nubl.		Calma	916.1*	0.0	26
[illegible]	[illegible]	28.6	Parc.Nubl.		E 8	1013.7	-	31
[illegible]	[illegible]	23.8	Nublado		E 3	1012.6	-	31
[illegible]	[illegible]							

OBSERVACIONES A LAS 1330 HLV. (1800 TMG) Fecha....12 DE JUNIO..... 19..

Nº	ESTACION	TEMP. C°	CIELO	ESTADO DEL TIEMPO	VIENTO KMH.	PRESION mb. red. a MN.	Datos de la radio Maracay. 0900	T
400	CARACAS (Obs. Cagigal)	26.2	Parc.Nubl.		SE 33	898.0*	Altura km.	Temp. C°
401	MARACAY	31.2	Parc.Nubl.		NE 7	1010.9	15.2	- 71.7
402	MARACAIBO	34.0	Parc.Nubl.	Bruma	ESE 2	1007.4	14	- 67.9
403	MAIQUETIA - LA GUAIRA						12	- 48.1
404	MATURIN						10	- 34.6
405	CIUDAD BOLIVAR						9	- 26.8
406	MERIDA	22.1	Nublado		NE 23	835.5*	8	- 18.1
407	CORO	32.4	Parc.Nubl.		ESE 18	1009.4	7	- 13.7
408	BARQUISIMETO						6	- 6.2
409	SAN FERNANDO DE APURE	32.4	Nublado		E 3	1007.5	5	- 0.2
410	SAN ANTONIO DEL TACHIRA	30.0	Parc.Nubl.		NE 2	1007.1	4	+ 4.3
411	STA. ELENA (Gran Sabana)						3	+ 11.4
412	GUIRIA						2	+ 15.4
413	TUMEREMO						1	+ 19.7
414	BARCELONA							

OBSERVACIONES AEROLOGICAS (SONDEOS CON GLOBOS PILOTOS) *) Presión al Nivel Estación.-
VIENTOS EN ALTURA (ESCALA 360° Y NUDOS)

ESTACION	HORA TMG	300 m/s NM.	600 m/s NM.	900 m/s NM	1.200 m/s NM	1.500 m/s NM	1.800 m/s NM.	2.100 m/s NM.	2.400 m/s NM.	2.700 m/s NM.	3.0 m/s
Maracay: 13-6-51	1200	-	70/03	110/08	100/06	90/10	80/10	90/14	90/28		

Impreso en el S.M.C.-

RIE A

ESTADOS UNIDOS DE VENEZUELA

SERVICIO DE METEOROLOGIA Y COMUNICACIONES DE LAS FUERZAS AEREAS

SECCION DE PREDICCION

O 1 Nº 165 BOLETIN METEOROLOGICO DEL Jueves 14 junio A LAS 1300 HLV.

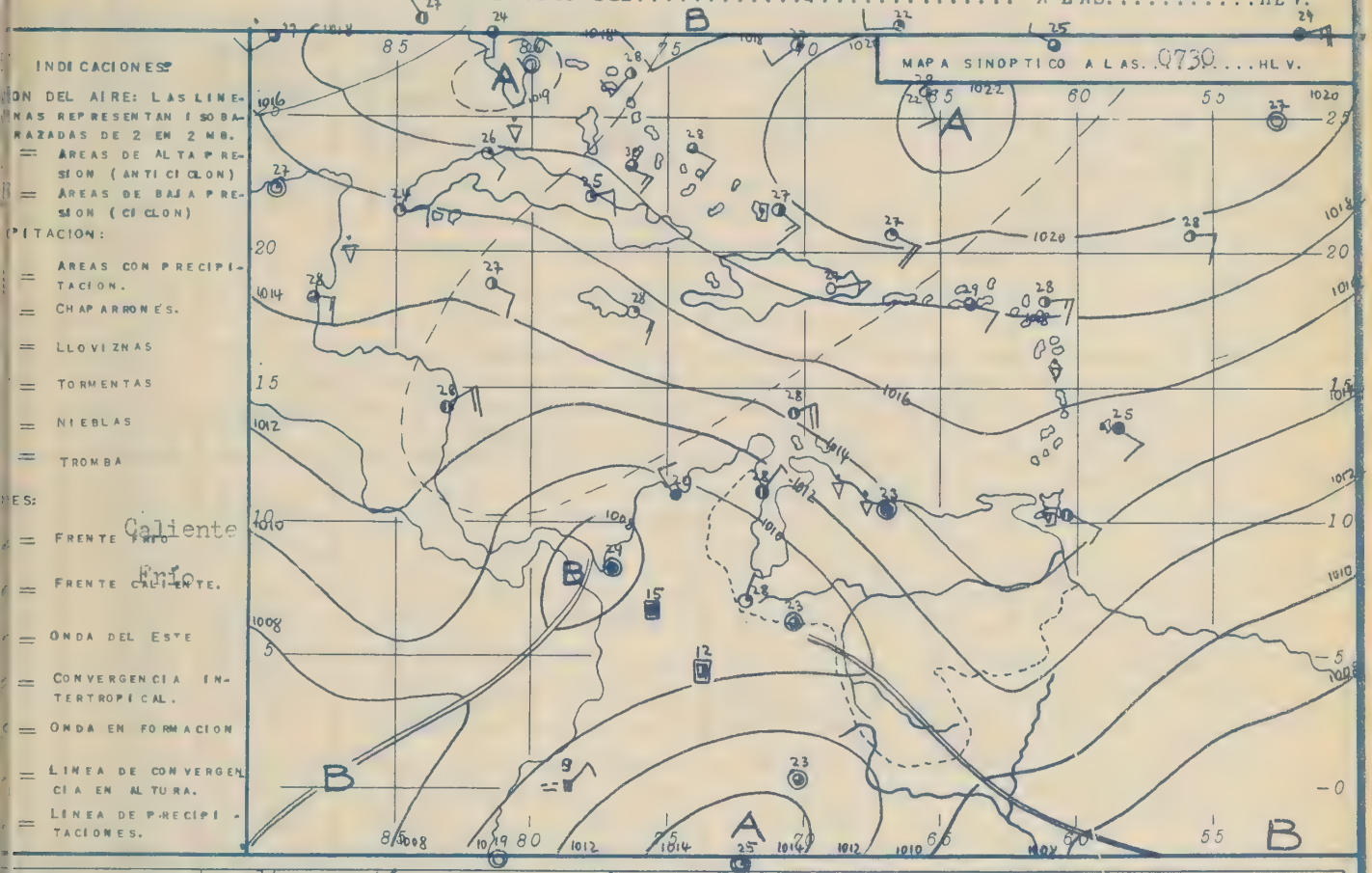

UACION GENERAL: La alta presión sobre el Atlántico se ha movido hacia el W y el Centro está stuado al N de Puerto Rico. Adjunto con este movimiento alcanzaban masas de aire inesta- e las Costas de Venezuela , causando precipitaciones. Este proceso continuará los próxi- s días.-

MPO PROBABLE PARA EL Viernes 15 de junio 1.9..51. De 0000 a 2400 horas HLV.

RITORIO DE VENEZUELA:

TADOS ORIENTALES.- Nublado o cubierto, lloviznas matinales, chaparrones durante el día es- cialmente en la Costa Norte, Monagas, la Cuenca del Orinoco y la Guayana. Viento del NE 15- kmh en las Zonas Costaneras, del E 10-15 kmh en el Interior. Visibilidad 15-25 km. Temp.min. las Zonas Costaneras 23-25 C°, en la Guayana 17-19 C°, en el Interior 24-26 C°. Temp.max. -31 C°, 27-29 C° y 31-33 C° respectivamente.

TADOS CENTRALES.- Nublado en la madrugada, cubierto al amanecer con lloviznas, nublado por mañana, cubierto por la tarde con chaparrones especialmente en las Cordilleras, nublado la noche. Viento en la Costa del E 15-20 kmh, en el Interior flojo y variable. Visibili- 10-15 km por la mañana, 15-25 km por la tarde. Nieblas por la mañana en las Cordilleras. mp.min. en la Costa 23-25 C°, en las Cordilleras 20-22 C°, en el Interior 21-23 C°. Temp. x. 28-30 C°, 27-29 C° y 30-32 C° respectivamente.

TADOS OCCIDENTALES.- Nublado o cubierto, lloviznas matinales y por la mañana, chaparro- por la tarde. Viento calma en el S, del NE-E 5-10 kmh en el N. Visibilidad 10-20 km. eblas en los Valles de los Andes. Temp.min. en las Zonas Costaneras 24-26 C°, en los An- 13-15 C°, en el Interior 21-23 C°. Temp.max. 31-33 C°, 23-25 C° y 29-31 C° respectiva- nte.

R CARIBE AL NORTE DE VENEZUELA.- Nublado o cubierto, lloviznas matinales y chaparrones rante el día. Viento del E-NE 20-30 kmh. Visibilidad 10-20 km.

LES DE CARACAS:

/8 SC base 1400 msNM con 8/8 AS en la madrugada y al amanecer con lloviznas. 3-5/8 SC y base 1500 msNM con 4-6/8 AC por la mañana. 4-6/8 CU base 1500 msNM con 5-7/8 AC y CI por tarde con chaparrones entre las 1200-1400 y 1600-1800 HLV. 3-5/8 SC base 1600 msNM en noche. Viento flojo y variable por la mañana, del NW 10-15 kmh por la tarde. Visibilidad 10 km por la mañana , 10-15 km por la tarde. Temp.min. en el Centro de Caracas 19 C°, Temp. max. 25 C°.-

LES DE ARAGUA:

/8 SC base 1600 msNM en la madrugada. 8/8 SC y ST base 1400 msNM al amanecer con lloviz- . 4-6/8 SC y CU base 1500 msNM con 3-5/8 AC por la mañana. 5-7/8 SC y CU base 1300 msNM la tarde con 8/8 AC y AS y chaparrones. 4-6/8 SC base 1500 msNM en la noche. Viento cal- por la mañana, del S-SW 5-10 kmh por la tarde. Visibilidad 10-15 km. Temp.min. en Maracay C°, temp.max. 29 C°.

ificación de la Predicción para Maracay el día 13 de junio 87 El Pronosticador A.W. Gol

PRESO EN EL S.M.C.

OBSERVACIONES A LAS 0730 HLV. (1200 TMG) Fecha 14 de junio 19.

Nº	ESTACION	TEMP. Cº	CIELO	ESTADO DEL TIEMPO	VIENTO KMH	PRESION mb. red. a NM.	LLUVIA mm. 24 hrs.	TEM
400	CARACAS (Obs. Cagigal)	18.8	Nublado		SE 10	900.3*	3.0	-
401	MARACAY	22.4	Cubierto	Chaparrón	Calma	1013.4	2.3	2
402	MARACAIBO	27.2	Nublado		NE 8	1010.7	-	2
403	MAIQUETIA-LA GUAIRA	25.4	Cubierto	LLuvia	E 18	1014.0	5.0	2
404	MATURIN							
405	CIUDAD BOLIVAR							
406	MERIDA	15.0	Parc.Nublado		Calma	837.2*	-	2
407	CORO	27.6	Nublado		ESE 8	1013.8	-	2
408	BARQUISIMETO	21.0	Obtruido	Niebla	ESE 43	946.2*	11.0	1
409	SAN FERNANDO DE APURE							
410	SAN ANTONIO DEL TACHIRA	20.2	Casi Desp.		NNE 5	1010.2	0.3	2
411	STA. ELENA (Gran Sabana)							
412	GUIRIA							
413	TUMEREMO							
414	BARCELONA							

OBSERVACIONES A LAS 1830 HLV. (2400 TMG) Fecha 13 de junio 19.

Nº	ESTACION	TEMP. Cº	CIELO	ESTADO DEL TIEMPO	VIENTO KmH.	PRESION mb red. a NM.	LLUVIA mm. 12 hrs.	TEMP
400	CARACAS (Obs. Cagigal)							
401	MARACAY	26.4	Nublado	LLovizna	SSE 8	1011.9	0.0	
402	MARACAIBO	29.4	Cubierto		N 43	1007.8	-	
403	MAIQUETIA - LA GUAIRA							
404	MATURIN	25.3	Cubierto	Chaparrón	Calma	1013.2	13.0	2
405	CIUDAD BOLIVAR	27.6	Cubierto		NE 5	1010.7	3.0	
406	MERIDA	18.6	Cubierto		Calma	836.5*	-	2
407	CORO	28.0	Cubierto		ESE 8	1012.6	-	2
408	BARQUISIMETO							
409	SAN FERNANDO DE APURE							
410	SAN ANTONIO DEL TACHIRA	27.2	Nublado		Calma	1008.9	-	
411	STA. ELENA (Gran Sabana	24.8	Nublado		Calma	916.1*	1.0	2
412	GUIRIA	29.0	Cubierto		NE 8	1013.8	2.0	2
413	TUMEREMO	24.0	Cubierto		NE 3	1013.4	13.0	2
414	BARCELONA							

OBSERVACIONES A LAS 1330 HLV. (1800 TMG) Fecha 13 de junio 19.

Nº	ESTACION	TEMP. Cº	CIELO	ESTADO DEL TIEMPO	VIENTO KMH.	PRESION mb red. a NM.	Datos de la radio 0900 Maracay.	
400	CARACAS (Obs. Cagigal)	25.8	Nublado		SE 25	899.3*	Altura	Temp.
401	MARACAY	31.0	Nublado		S 8	1011.4	KM	Cº
402	MARACAIBO	34.5	Nublado	Bruma	N 32	1008.7	12.4	-51.9
403	MAIQUETIA - LA GUAIRA						12	-49.6
404	MATURIN						11	-42.7
405	CIUDAD BOLIVAR	30.2	Cubierto	Precip.a vista	E 5	1010.1	10	-35.7
406	MERIDA	22.4	Nublado		WSW 3	836.5*	9	-29.4
407	CORO	32.6	Nublado		E 45	1012.0	8	-22.6
408	BARQUISIMETO	29.6	Nublado		SE 7	943.8*	7	-15.7
409	SAN FERNANDO DE APURE						6	-11.6
410	SAN ANTONIO DEL TACHIRA						5	- 3.6
411	STA. ELENA (Gran Sabana)	24.1	Despejado	LLuvia	Calma	916.0*	4	+ 1.5
412	GUIRIA	28.0	Cubierto		E 2	1014.7	3	+ 6.0
413	TUMEREMO	27.8	Nublado		SE 2	1012.2	2	+10.3
414	BARCELONA						1	+16.8

OBSERVACIONES AEROLOGICAS (SONDEOS CON GLOBOS PILOTOS) *)Presión al niv
VIENTOS EN ALTURA (ESCALA 360° Y NUDOS) Estación

ESTACION	HORA TMG	300 m s N.M.	600 m s NM.	900 m s NM	1.200 m/s NM	1.500 m s NM	1.800 m/s NM.	2.100 m s NM.	2.400 m s NM.	2.700 m s NM.	3. m s
[illegible]	12[illegible]	-	250/01	350/01	90/01						

Impreso en el S.M.C.-

RIE A

ESTADOS UNIDOS DE VENEZUELA

SERVICIO DE METEOROLOGIA Y COMUNICACIONES DE LAS FUERZAS AEREAS

SECCION DE PREDICCION

O 2/1 Nº 166 BOLETIN METEOROLOGICO DEL Viernes 15 de Junio A LAS 1300 HLV.

INDICACIONES:

ON DEL AIRE: LAS LINEAS REPRESENTAN ISOBARAZADAS DE 2 EN 2 MB.

= AREAS DE ALTA PRESION (ANTICICLON)

= AREAS DE BAJA PRESION (CICLON)

PITACION:

= AREAS CON PRECIPITACION.

= CHAPARRONES.

= LLOVIZNAS

= TORMENTAS

= NIEBLAS

= TROMBA

ES:

= FRENTE FRIO Caliente

= FRENTE CALIENTE. Frío

= ONDA DEL ESTE

= CONVERGENCIA INTERTROPICAL.

= ONDA EN FORMACION

= LINEA DE CONVERGENCIA EN ALTURA.

= LINEA DE PRECIPITACIONES.

MAPA SINOPTICO A LAS 0730 HLV.

JACION GENERAL: Causado por el desplazamiento de la alta presión en el Atlántico hacia el W, s masas de aire húmedos e inestables siguen penetrando en el Norte del Continente Suramerico, la dorsal anticiclónica la cual se formará en las Guayanas bloquearán en los próximos as este proceso.

MPO PROBABLE PARA EL Sábado 16 de Junio 1.9 51 De 0000 a 2400 horas HLV.

RITORIO DE VENEZUELA:

TADOS ORIENTALES: Nublado o cubierto, lloviznas matinales en la Costa N, Monagas y el Del- Amacuro. Chaparrones al atardecer especialmente en la Cuenca del Orinoco y Monagas. Vien- del NE-E 15-20 kmh. Visibilidad 15-25 km. Temp. mín en las zonas costaneras 23-25 C°, la Guayana 16-18 C°, en el Interior 24-26 C°. Temp.máx 29-31 C°, 27-29 C° y 31-33 C° resp.

TADOS CENTRALES: En la Costa y las Cordilleras nublado o cubierto en la madrugada y al a- necer con lloviznas locales, parcialmente nublado por la mañana, nublado por la tarde con aparrones, parcialmente nublado en la noche. En los Llanos nubosidad parcial todo el día. ento del E-SE 15-20 kmh. Visibilidad 20-25 km. Nieblas al amanecer en las Cordilleras. Temp. n. en la Costa 22-24 C°, en las Cordilleras 20-22 C°, en el Interior 21-23 C°. Temp.máx 29- C°, 30-32 C° y 31-33 C° respectivamente.

TADOS OCCIDENTALES: Nublado, lloviznas aisladas en la madrugada en el S de los Andes, chapa- ones locales en Zulia y los Andes al atardecer. Viento flojo y variable en el S, del E 10- kmh en el N, en la Costa de Falcón por la tarde 25-35 kmh. Visibilidad 20-30 km. Nieblas inales en los Andes. Temp.mín en las zonas costaneras 23-25 C°, en los Andes 13-15 C°, en Interior 20-22 C°. Temp.máx 32-34 C°, 23-25 C°, y 30-32 C° respectivamente.

R CARIBE AL NORTE DE VENEZUELA: Nublado o cubierto, chaparrones matinales y por la tarde es- cialmente en la parte Oriental. Viento del E-ENE 25-35 kmh. Visibilidad 15-25 km.

ES DE CARACAS:

5/8 SC base 1500ms NM en la madrugada y al amanecer con lloviznas aisladas. 3-4/8 SC y CU e 1600ms NM con aisladas capas de CI en la mañana. 3-5/8 CU base 1700ms NM con 4-6/8 AC y por la tarde con chaparrones aislados. 3-5/8 SC base 1600ms NM en la noche. Viento del E- 15-20 kmh. Visibilidad 15-20 km. Nieblas locales al amanecer cerca de las montañas. Temp. n. en el centro de Caracas 18 C°, Temp.máx 25 C°.

ES DE ARAGUA:

5/8 SC base 1700ms NM con 4-6/8 AC y CI en la madrugada con lloviznas aisladas entre las 00-0600 HLV. 2-3/8 SC y CU base 1600ms NM con 2-4/8 AC y CI por la mañana. 4-6/8 SC y CU ba 1800ms NM con 5-7/8 AC y CI por la tarde con chaparrones aislados. 3-5/8 SC base 1700ms en la noche. Viento del E-SE 10-15 kmh por la mañana, del SE-S 15-20 kmh a mediodía, flojo variable por la tarde. Visibilidad 20-25 km. Temp. mín en Maracay 20 C°, Temp.máx 31 C°.

ficación de la Predicción para Maracay el día 14 de Junio 35% El Pronosticador A.W. Gol

PRESO EN EL S.M.C.

OBSERVACIONES A LAS 0730 HLV..(1200 TMG) Fecha..... 19..

Nº	ESTACION	TEMP. C°	CIELO	ESTADO DEL CIELO (Tiempo)	VIENTO KM.	PRESION mb. red. a NM.	LLUVIA mm. 24 hrs.	TMP.
400	CARACAS (Obs. Cagigal)	20.2	Obstruido	Niebla	SE 16	(889.4)*	2.0	
401	MARACAY	25.7	Nublado		E 3	1011.9	3.7	2
402	MARACAIBO	27.5	Nublado	Bruma	NE 3	1009.6	-	2
403	MAIQUETIA-LA GUAIRA							
404	MATURIN							
405	CIUDAD BOLIVAR	27.0	Parc.Nubl.		E 10	1011.9	6.0	2
406	MERIDA	16.2	Nublado		Calma	834.3*	2.0	1
407	CORO	27.4	Nublado		ESE 14	1011.3	1.0	2
408	BARQUISIMETO	21.4	Obstruido	Niebla	E 7	943.3*	5.0	1
409	SAN FERNANDO DE APURE							
410	SAN ANTONIO DEL TACHIRA	24.4	Nublado		S 10	1008.5	-	2
411	STA. ELENA (Gran Sabana)	21.2	Nublado		E 3	917.3*	5.0	1
412	GUIRIA	21.0	Cubierto	Lluvia	?	914.1	?	
413	TUMEREMO	24.6	Nublado		SE 2	1013.5	?	
414	BARCELONA							

OBSERVACIONES A LAS 1830 HLV. (2400 TMG) Fecha 14 de Junio 19..

Nº	ESTACION	TEMP. C°	CIELO	ESTADO DEL CIELO (Tiempo)	VIENTO Km/h.	PRESION mb. red. a NM.	LLUVIA mm. 12 hrs.	TMP.
400	CARACAS (Obs. Cagigal)							
401	MARACAY	25.1	Cubierto		SE 3	1010.8	0.1	
402	MARACAIBO	30.0	Nublado		N 43	1007.2	-	
403	MAIQUETIA - LA GUAIRA							
404	MATURIN	24.3	Cubierto	Lluvia pasada	N 7	1011.8	7.0	
405	CIUDAD BOLIVAR	27.6	Nublado		NE 3	1009.1	6.0	
406	MERIDA	19.6	Obstruido	Niebla	Calma	835.6*	2.0	
407	CORO	28.6	Cubierto	Precip. a vista	ESE 18	1011.6	-	
408	BARQUISIMETO							
409	SAN FERNANDO DE APURE	29.2	Parc.Nubl.	Tormenta a vista	Calma	1006.4	-	
410	SAN ANTONIO DEL TACHIRA							
411	STA. ELENA (Gran Sabana)	20.7	Cubierto		Calma	1015.4	5.0	
412	GUIRIA							
413	TUMEREMO	23.8	Nublado	Lluvia	E 3	1012.6	25.0	
414	BARCELONA							

OBSERVACIONES A LAS 1330 HLV. (1800 TMG) Fecha 14 de Junio 19..

Nº	ESTACION	TEMP. C°	CIELO	ESTADO DEL CIELO (Tiempo)	VIENTO Km.	PRESION mb. red. a NM.	Lectura de la radio sonda 0900 Altura Km.	Temp. C°
400	CARACAS (Obs. Cagigal)	21.4	Cubierto		SE 18	894.5*		
401	MARACAY	25.4	Cubierto	Chap. pasado	SE 3	1011.8		
402	MARACAIBO							
403	MAIQUETIA - LA GUAIRA	27.2	Cubierto		E 18	1013.0	11.9	-46.
							11	-38.
404	MATURIN						10	-31.
405	CIUDAD BOLIVAR						9	-23
406	MERIDA	22.0	Nublado		NNW 23	936.5*	8	-17
407	CORO						7	-10
408	BARQUISIMETO						6	- 3
409	SAN FERNANDO DE APURE	31.0	Parc.Nubl.		Calma	1007.6	5	+ 1
410	SAN ANTONIO DEL TACHIRA						4	+ 6
411	STA. ELENA (Gran Sabana)						3	+13
412	GUIRIA						2	+18
413	TUMEREMO						1	+21
414	BARCELONA							

*) Presion al Nivel de la Estacion

OBSERVACIONES AEROLOGICAS (SONDEOS CON GLOBOS PILOTOS)
VIENTOS EN ALTURA (ESCALA 360° Y NUDOS)

ESTACION	NIVEL SUP.	300 m s NM	600 m s NM	900 m s NM	1.200 m/s NM	1.500 m s NM	1.800 m/s NM	2.100 m s NM	2.400 m s NM	2.700 m s NM	3 m
MARACAY 15-6-51	1200	-	330/04	300/01	100/11	80/17	100/17	110/16			

Ingreso en el S.M.C.-

RIE A

ESTADOS UNIDOS DE VENEZUELA

SERVICIO DE METEOROLOGIA Y COMUNICACIONES DE LAS FUERZAS AEREAS

SECCION DE PREDICCION

2/1 Nº 167 BOLETIN METEOROLOGICO DEL Sábado 16 de junio A LAS 1300 HLV.

INDICACIONES:

N DEL AIRE: LAS LINEAS REPRESENTAN ISOBARAZADAS DE 2 EN 2 MB.
= AREAS DE ALTA PRESION (ANTICICLON)
= AREAS DE BAJA PRESION (CICLON)

ITACION:
= AREAS CON PRECIPITACION.
= CHAPARRONES.
= LLOVIZNAS
= TORMENTAS
= NIEBLAS
= TROMBA

S:
= FRENTE FRIO Caliente
= FRENTE CALIENTE. Frío
= ONDA DEL ESTE
= CONVERGENCIA INTERTROPICAL.
= ONDA EN FORMACION
= LINEA DE CONVERGENCIA EN ALTURA.
= LINEA DE PRECIPITACIONES.

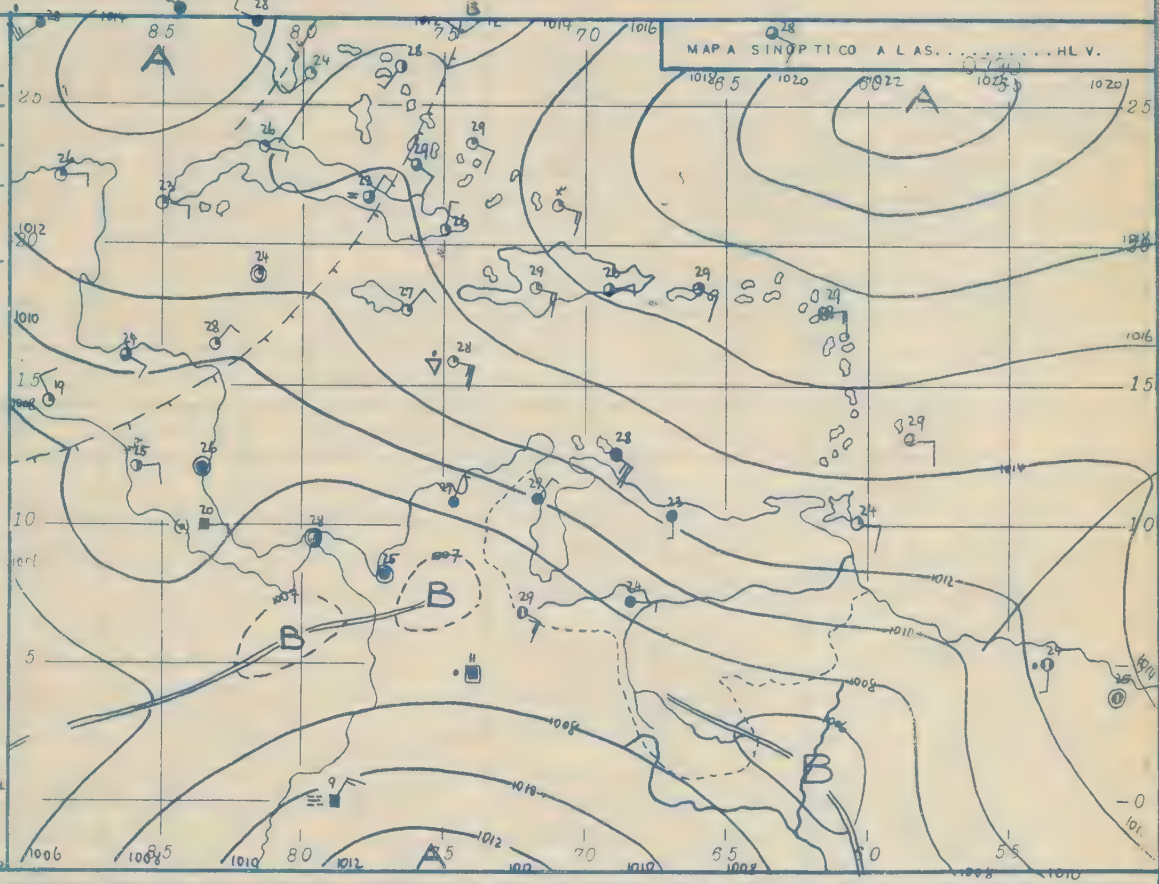

ACION GENERAL: La situación "E" la cual gobierna el Atlántico y el Mar Caribe está siguien- En la corriente del E aparecen ahora Ondas del E causando abundante nubosidad y precipita- en todo el N de Venezuela. La primera de esta Onda sobre la Guayana Holandesa alcanzará a noche del 17 de junio los Estados Orientales.

IPO PROBABLE PARA EL Domingo 17 de junio 1.9.51 De 0000 a 2400 horas HLV.

RIORIO DE VENEZUELA:

ADOS ORIENTALES.- Nubosidad parcial en la madrugada y en el día, nublado o cubierto en la ne, con chaparrones y lloviznas especialmente en la Guayana, la Cuenca del Orinoco y los ados Norteños de los Estados Orientales. Viento del NE 10-15 kmh durante el día rotando SE con 15-20 kmh en la noche. Visibilidad 30 km, disminuyendo a 5-10 km por la noche. Temp. , en las Zonas Costaneras 22-24 C°, en la Guayana 16-18 C°, en el Interior 23-25 C°. Temp. . 30-32 C°, 29-31 C° y 32-34 C° respectivamente.

ADOS CENTRALES.- Nublado en la madrugada, lloviznas aisladas en las Cordilleras, nubosi- parcial por la mañana, nublado por la tarde y en la noche, chaparrones aislados al atar- r y en la noche especialmente en las Cordilleras. Viento del E-SE 15-20 kmh. Visibilidad 30 km. Temp.min. en la Costa 20-22 C°, en las Cordilleras 19-21 C°, en el Interior 21-23 Temp.max. 29-31 C°, 31-33 C° y 32-34 C° respectivamente.

ADOS OCCIDENTALES.- Nublado en la madrugada con lloviznas parciales especialmente en el los Andes. Nubosidad parcial durante el día, nublado en la noche con locales chaparro- tormentosos en Zulia y en los Andes. Viento flojo y variable en el S con rachas modera- en los desfiladeros de los Andes, del E-SE 15-20 kmh en el N, en la Costa de Falcón por tarde del ESE 40-50 kmh. Visibilidad 20-30 km. Temp.min. en las Zonas Costaneras 22-24 C°, los Andes 13-15 C°, en el Interior 21-23 C°. Temp.max. 33-35 C°, 23-25 C° y 31-33 C° respec- mente.

ES DE CARACAS:

/8 SC base 1600 msNM con 4-6/8 AC y CI en la madrugada. 2-3/8 SC y CU base 1800 msNM por mañana. 3-4/8 CU base 1800 msNM con capas de CI por la tarde. 4-6/8 SC y CU base 1600 msNM la noche con probable chaparrón tormentoso. Viento del E 10-15 kmh. Visibilidad 20 km. p.min. en el Centro de Caracas 18 C°, temp.max. 27 C°.

ES DE ARAGUA:

/8 SC base 1700 msNM en la madrugada, lloviznas aisladas en las horas de amanecer cerca las montañas. 2-4/8 SC y CU base 1800 msNM con 2-4/8 CI por la mañana. 3-5/8 CU base) msNM con 2-4/8 CI por la tarde. 4-6/8 CU base 1600 msNM con 3-5/8 AC y CI al anochecer la noche con probable tormenta aislada. Viento del E-SE 15-20 kmh por la mañana, del SE- 20-25 kmh al mediodía, del SE 5-10 kmh por la tarde. Visibilidad 25 km. Temp.min. en Mara- 19 C°, temp.max. 32 C°.-

ificación de la Predicción para Maracay el día 15 de junio 93% El Pronosticador A.W. Goe

RE... EN EL S.M.C.

OBSERVACIONES A LAS 0730 HLV..(1200 TMG) Fecha...10 de junio... 19..

Nº	ESTACION	TEMP. C°	CIELO	ESTADO DEL CIELO	VIENTO KMH.	PRESION mb. red. a NM.	LLUVIA mm. 24 hrs.	TEMP
400	CARACAS (Obs. Cagigal)							
401	MARACAY	23.0	Cubierto		E 3	1010.6	1.3	2
402	MARACAIBO	28.5	Cubierto		NE 8	1009.5	-	2
403	MAIQUETIA-LA GUAIRA	26.3	Nublado		NNE 18	1013.7	-	1
404	MATURIN							
405	CIUDAD BOLIVAR							
406	MERIDA	15.2	Cubierto	Lluvia	Calma	834.7*	3.0	1
407	COMO	27.0	Nublado		ENE 18	1012.2	-	2
408	BARQUISIMETO	23.0	Nublado		ENE 14	944.2*	1.0	2
409	SAN FERNANDO DE APURE	24.2	Cubierto		E 2	1012.3	5.0	2
410	SAN ANTONIO DEL TACHIRA	28.0	Nublado		SE 23	1007.1	1.0	2
411	STA. ELENA (Gran Sabana)							
412	CUMANA							
413	PUERTO AYACUCHO							
414	BARCELONA							

OBSERVACIONES A LAS 1830 HLV. (2400 TMG) Fecha....15 de junio..... 19..

Nº	ESTACION	TEMP. C°	CIELO	ESTADO DEL CIELO	VIENTO KMH.	PRESION mb red. a NM.	LLUVIA mm. 12 hrs.	TEMP
400	CARACAS (Obs. Cagigal)							
401	MARACAY	24.6	Cubierto	LLovizna	S 7	1010.7	0.3	3
402	MARACAIBO	30.6	Nublado		N 8	1005.9	-	3
403	MAIQUETIA - LA GUAIRA	26.4	Nublado		NNE 16	1013.5	-	3
404	MATURIN							
405	CIUDAD BOLIVAR	26.4	Cubierto		E 9	1009.3	13.0	3
406	MERIDA	19.4	Cubierto		Calma	834.7*	-	2
407	COMO	28.6	Nublado		ESE 27	1009.0	-	3
408	BARQUISIMETO							
409	SAN FERNANDO DE APURE	27.6	Nublado	Relámpagos	Calma	1006.5	4.0	3
410	SAN ANTONIO DEL TACHIRA	29.6	Nublado		SE 32	1005.8	-	3
411	STA. ELENA (Gran Sabana)	22.2	Nublado		E 5	914.8*	2.0	2
412	CUMANA	27.8	Nublado		E 10	1013.0	0.3	2
413	PUERTO AYACUCHO	23.4	Cubierto		NE 2	1012.2	12.0	2
414	BARCILONA							

OBSERVACIONES A LAS 1830 HLV. (1800 TMG) Fecha...15 de junio ..... 19..

Nº	ESTACION	TEMP. C°	CIELO	ESTADO DEL TIEMPO	VIENTO Km	PRESION mb red. a NM.	Datos de la Capa Isoterma de Maracay.	
							km	temp
400	CARACAS (Obs. Cagigal)							
401	MARACAY	28.2	Nublado		SE 3	1010.6		
402	MARACAIBO	34.3	Nublado		N 23	1007.0		
403	MAIQUETIA - LA GUAIRA						11.8	-50.6
404	MATURIN						11	-43.7
405	CIUDAD BOLIVAR						10	-34,1
406	MERIDA	22.5	Nublado		Calma	835.6*	9	-27.3
407	COMO	23.0	Nublado		ENE 45	1010.2	8	-19.3
408	BARQUISIMETO	28.4	Parc.Nubl.		ESE 5	941.3*	7	-14.2
409	SAN FERNANDO DE APURE						6	- 6.9
410	SAN ANTONIO DEL TACHIRA	28.6	Nublado		ESE 31	1006.3	5	- 1.2
411	STA. ELENA(Gran Sabana)						4	5.2
412	CUMANA						3	9.9
413	PUERTO AYACUCHO						2	13.6
414	BARCILONA						1	21.3

OBSERVACIONES AEROLOGICAS (SONDEOS CON GLOBOS PILOTOS*) Presión al nivel
VIENTOS EN ALTURA (ESCALA 360° Y NUDOS) Estación

ESTACION	HORA TMG	300 m/s NM.	600 m/s NM.	900 m/s NM	1.200 m/s NM	1.500 m/s NM	1.800 m/s NM.	2.100 m/s NM.	2.400 m/s NM.	2.700 m/s NM.	3 m/s
Maracay 16-6-51	1200	-	130/04	120/08	90/19	100/14	110/27	110/35			

Datos en el N.M.

SERIE A

ESTADOS UNIDOS DE VENEZUELA

SERVICIO DE METEOROLOGIA Y COMUNICACIONES DE LAS FUERZAS AEREAS

SECCION DE PREDICCION

AÑO 2 Nº. 168.. BOLETIN METEOROLOGICO DEL. [illegible] ...... A LAS. ...[illegible]... HLV.

INDICACIONES:

PRESION DEL AIRE: LAS LINEAS LLENAS REPRESENTAN ISOBARAS TRAZADAS DE 2 EN 2 MB.

A = AREAS DE ALTA PRESION (ANTICICLON)

B = AREAS DE BAJA PRESION (CICLON)

PRECIPITACION:

= AREAS CON PRECIPITACION.

= CHAPARRONES.

= LLOVIZNAS

= TORMENTAS

= NIEBLAS

= TROMBA

FRENTES:

= FRENTE Caliente

= FRENTE frio

= ONDA DEL ESTE

= CONVERGENCIA INTERTROPICAL.

= ONDA EN FORMACION

= LINEA DE CONVERGENCIA EN ALTURA.

= LINEA DE PRECIPITACIONES.

MAPA SINOPTICO A LAS. ...[illegible]... HLV.

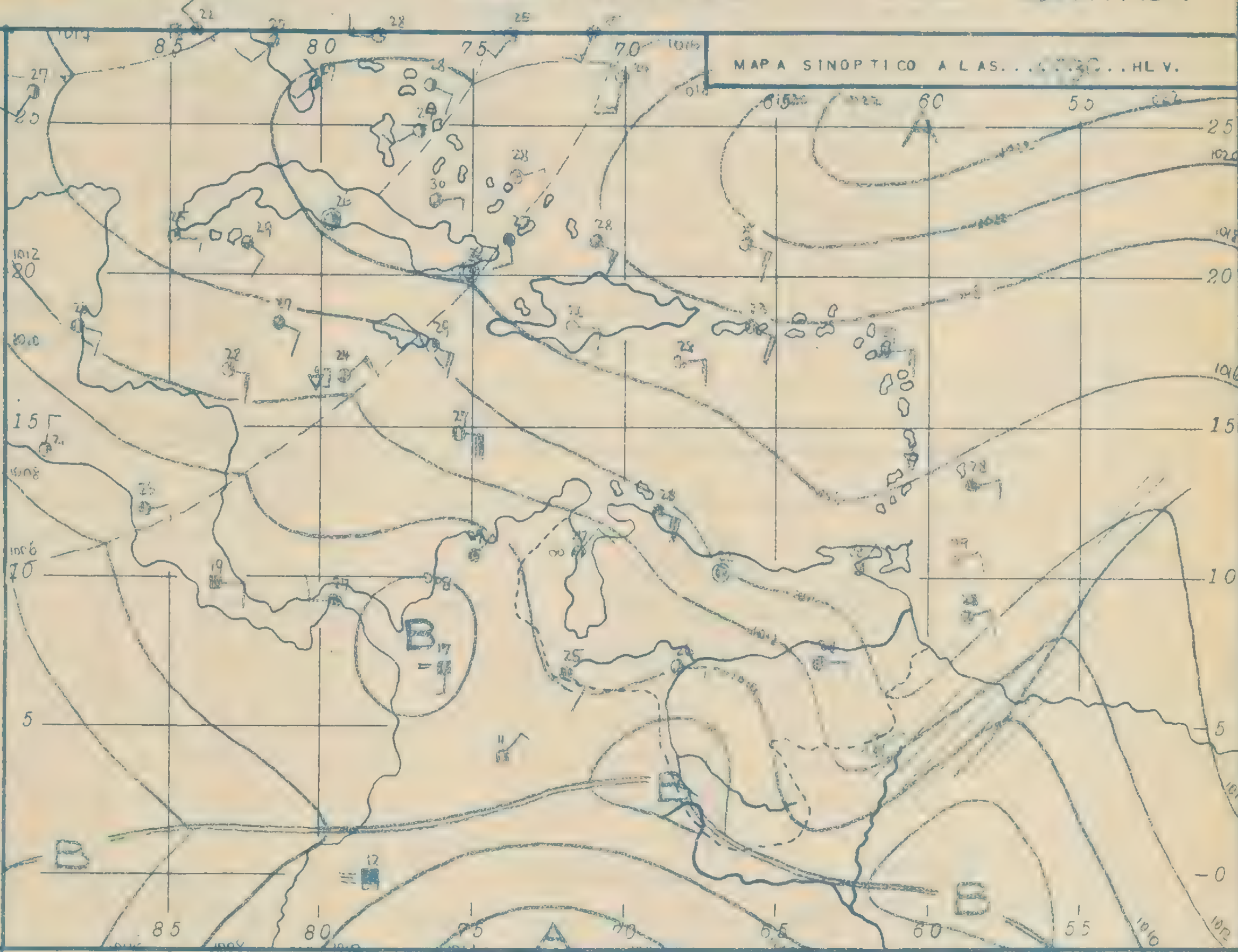

SITUACION GENERAL: La Onda del Este situada en la Guayana [illegible] alcanzará en la noche siguiente [illegible] del País y en la noche del [illegible] Presión en el Atlántico está retirándose hacia el [illegible] convergencias en la altura el Mar Caribe [illegible] están borrándose lentamente.

TIEMPO PROBABLE PARA EL LUNES 18 DE JUNIO .... 1.9...[illegible] De 0000 a 2400 horas HLV.

TERRITORIO DE VENEZUELA:

[illegible]: Cubierto en la madrugada y por la mañana con lloviznas de intensidad moderada. Nublado o cubierto por la tarde y en la noche con chaparrones abundantes [illegible] durante el día [illegible] 500-700 [illegible] sobre el suelo. Viento del SE [illegible] Visibilidad [illegible] km por la mañana, 10-15 km por la tarde. Temp.mín. en las Zonas [illegible] 21-23 C° en la Guayana [illegible]-20 C° en el Interior [illegible] C°, Temp.máx. 26-28 C° 23-25 C° y 28-30 C° respectivamente.

LLANOS CENTRALES: Nubosidad parcial en la madrugada y durante el día nublándose al anochecer, [illegible] o cubierto en la noche con chaparrones tormentosos especialmente en la Costa y en las [illegible]. Viento del NE-E 10-15 kmh por la mañana del SE-E 15-30 kmh por la tarde. Visibilidad 30 km. Temp.mín. en la Costa [illegible] C° en las Cordilleras 15-[illegible] en el Interior 20-22 C°, Temp.máx. 30-32 C° 31-32 C° y 33-35 C° respectivamente.

ANDES OCCIDENTALES: Nubosidad parcial en la madrugada y por la mañana, nublado por la tarde, [illegible] o cubierto en la noche. Nublado todo el día en Táchira y Mérida con chaparrones tormentosos al anochecer. Chaparrones o lloviznas en la noche en Trujillo, Lara y Falcón. Viento flojo y variable en el Sur, rachas moderadas a mediodía en [illegible] de los Andes del E 20-30 kmh en el Norte, en la Costa de Falcón a mediodía del E 40-50 kmh. Visibilidad 20 km. Temp.mín. en las zonas costaneras 23-[illegible] C°, en los Andes 13-15 C°, en el Interior 20-[illegible] C°. Temp.máx. 34-36 C° 23-25 C° y 31-33 C° respectivamente.

MAR CARIBE AL NORTE DE VENEZUELA: Cubierto en la parte Oriental con chaparrones durante el día, viento del SE 20-40 kmh, visibilidad 10-15 km. Nubosidad parcial durante el día en la parte Central y Occidental, nublado en la noche con chaparrones especialmente en el Centro, visibilidad 30 km, viento del ENE 20-30 kmh.

VALLES DE CARACAS:

Aisladas capas de CI en la madrugada, 3-[illegible] SC y CU base [illegible] m SNM con [illegible] AC y CI durante el día, [illegible]/8 CU y CB al anochecer y en la noche con chaparrones, base de los CB 1000 m SNM. Viento del E 10-15 kmh durante el día, del NW-N 20-30 kmh en la noche. Visibilidad 25 km, disminuyendo en la noche a 5-10 km. Temp.mín. en el Centro de Caracas 18 C°, Temp.máx. 27 C°.

VALLES DE ARAGUA:

Despejado en la noche, 2-3/8 SC base 1900 m SNM con 3-4/8 CI en la mañana, 3-4/8 CU base 1900 m SNM con 3-5/8 AC y CI por la tarde, [illegible]/8 CU y CB base 1500 m SNM con 5-7/8 AS y AC en la noche con chaparrones tormentosos. Viento del NE 5-10 kmh durante la mañana, del SE-E 10-15 kmh a mediodía, del NE-N 10-15 kmh por la tarde. Visibilidad 30 km. Temp.mín. en Maracay 20 C°, Temp.máx. 33 C°.

Verificación de la Predicción para Maracay el día..15 de Junio [illegible]..... El Pronosticador...A. W. [illegible].....

[illegible] EN EL S.M.C.

OBSERVACIONES A LAS 0730 HLV..(1200 TMG) Fecha..16 DE JUNIO..... 1.9..

#	ESTACION	TMP. °C	CIELO	ESTADO DEL TIEMPO	VIENTO KM.	PRESION mb. red.. a NM.	LLUVIA mm. 24 hrs.	TEMP.
400	CARACAS (Obs. Cagigal)	19,4	Nublado		E 3	901,1*	0,1	17
[illegible]	MARACAY	21,8	Nublado		Calma	1013,9	0,0	19
402	MARACAIBO	27,4	Nublado	Bruma	NE 14	1010,5	-	25
403	MAIQUETIA-LA GUAIRA	20,3	Nublado		E 5	1015,0	-	24
404	MATURIN	26,4	Parc.nubl.		NE 3	1014,7	-	22
405	CIUDAD BOLIVAR	27,8	Nublado		E 3	1012,7	2,0	26
406	MERIDA	17,4	Nublado		Calma	837,7*	1,0	17
407	CORO	27,2	Nublado	Bruma	ESE 18	1013,8	-	25
408	BARQUISIMETO	21,2	Cubierto		ESE 7	944,9*	-	18
409	SAN FERNANDO DE APURE	24,0	Nublado		E 7	1010,2	-	21
410	SAN ANTONIO DEL TACHIRA	25,2	Nublado		SE 36	1010,6	-	22
411	STA. ELENA (Gran Sabana)	?	Nublado	Lluvia	NE 3	?	2,0	18
412	GUIRIA	22,2	Nublado		NE 8	1015,4	-	?
413	TUMEREMO	25,0	Nublado		NE 2	1014,3	1,0	20
414	BARCELONA							

OBSERVACIONES A LAS 1800 HLV. (2400 TMG) Fecha..16 DE JUNIO..... 1.9..

#	ESTACION	TMP. °C	CIELO	ESTADO DEL TIEMPO	VIENTO Km/h	PRESION mb red. a NM.	LLUVIA mm. 12 hrs.	TEMP.
400	CARACAS (Obs. Cagigal)							25
401	MARACAY	27,2	Cubierto		SE 7	1011,4	0,0	30
402	MARACAIBO	30,8	Cubierto	Bruma	ESE 2	1007,0	-	35
403	MAIQUETIA - LA GUAIRA	26,0	Cubierto		SE 18	1012,0	-	30
404	MATURIN							
405	CIUDAD BOLIVAR	29,8	Parc.nubl.		E 18	1011,3	0,2	32
406	MERIDA	19,4	Cubierto		SW 3	835,1*	1,0	24
407	CORO	29,0	Nublado		E 18	1010,9	-	35
408	BARQUISIMETO							
409	SAN FERNANDO DE APURE	28,0	Cubierto		Calma	1007,9	-	30
410	SAN ANTONIO DEL TACHIRA	26,4	Nublado		SE 23	1007,1	-	29
411	STA. ELENA (Gran Sabana)	24,6	Cubierto		Calma	915,8*	-	26
412	GUIRIA	23,2	Cubierto		NE 8	1013,9	-	30
413	TUMEREMO	26,6	Nublado		E 2	1013,1	-	31
414	BARCELONA							

OBSERVACIONES A LAS 1330 HLV. (1800 TMG) Fecha...16 DE JUNIO..... 1.9..

#	ESTACION	TMP. °C	CIELO	ESTADO DEL TIEMPO	VIENTO Km/h	PRESION mb red. a NM.	Datos de la radio sonda 0900 TMG	
400	CARACAS (Obs. Cagigal)	34,4	Nublado		SE 51	899,3*	Altura km	Temp. C°
401	MARACAY	28,8	Cubierto		SE 7	1012,1		
402	MARACAIBO	34,0	Cubierto	Bruma	N 14	1006,9	12,4	-55,6
403	MAIQUETIA - LA GUAIRA						12	-52,4
404	MATURIN						11	-44,6
405	CIUDAD BOLIVAR						10	-37,2
406	MERIDA	21,2	Cubierto		WSW 7	836,9*	9	-27,9
407	CORO	34,4	Nublado		ESE 18	1010,9	8	-18,7
408	BARQUISIMETO						7	-12,9
409	SAN FERNANDO DE APURE	28,2	Cubierto		NE 5	1009,2	6	- 8,5
410	SAN ANTONIO DEL TACHIRA	27,4	Nublado		SE 32	1007,1	5	+ 0,6
411	STA. ELENA (Gran Sabana)						4	+ 5,8
412	GUIRIA						3	+10,2
413	TUMEREMO						2	+15,6
414	BARCELONA						1	+19,8

*) Presión al nivel estación.

OBSERVACIONES AEROLOGICAS (SONDEOS CON GLOBOS PILOTOS)
VIENTOS EN ALTURA (ESCALA 360° Y NUDOS)

ESTACION	TMP. °C	Nubes	500 m/s NM	1.000 m/s NM	1.200 m/s NM	1.500 m/s NM	1.800 m/s NM.	2.100 m/s NM.	2.400 m/s NM.	2.700 m/s NM.	3.000 m/s NM.
MARACAY 17-6-51	200	-	20/03	100/07	80/18	100/18	110/20				
MAIQUETIA "	130	C	90/02	C	110/15	110/12	160/10	130/25	140/35	150/45	140/55

RIE A

ESTADOS UNIDOS DE VENEZUELA

SERVICIO DE METEOROLOGIA Y COMUNICACIONES DE LAS FUERZAS AEREAS

SECCION DE PREDICCION

O 2 Nº 169 BOLETIN METEOROLOGICO DEL Lunes 18 de Junio A LAS 1300 HLV.

INDICACIONES:

ON DEL AIRE: LAS LINEAS REPRESENTAN ISOBARAZADAS DE 2 EN 2 MB.

= AREAS DE ALTA PRESION (ANTICICLON)

= AREAS DE BAJA PRESION (CICLON)

PITACION:

= AREAS CON PRECIPITACION.

= CHAPARRONES.

= LLOVIZNAS

= TORMENTAS

= NIEBLAS

= TROMBA

ES:

= FRENTE FRIO Caliente

= FRENTE CALIENTE. frio

= ONDA DEL ESTE

= CONVERGENCIA INTERTROPICAL.

= ONDA EN FORMACION

= LINEA DE CONVERGENCIA EN ALTURA.

= LINEA DE PRECIPITACIONES.

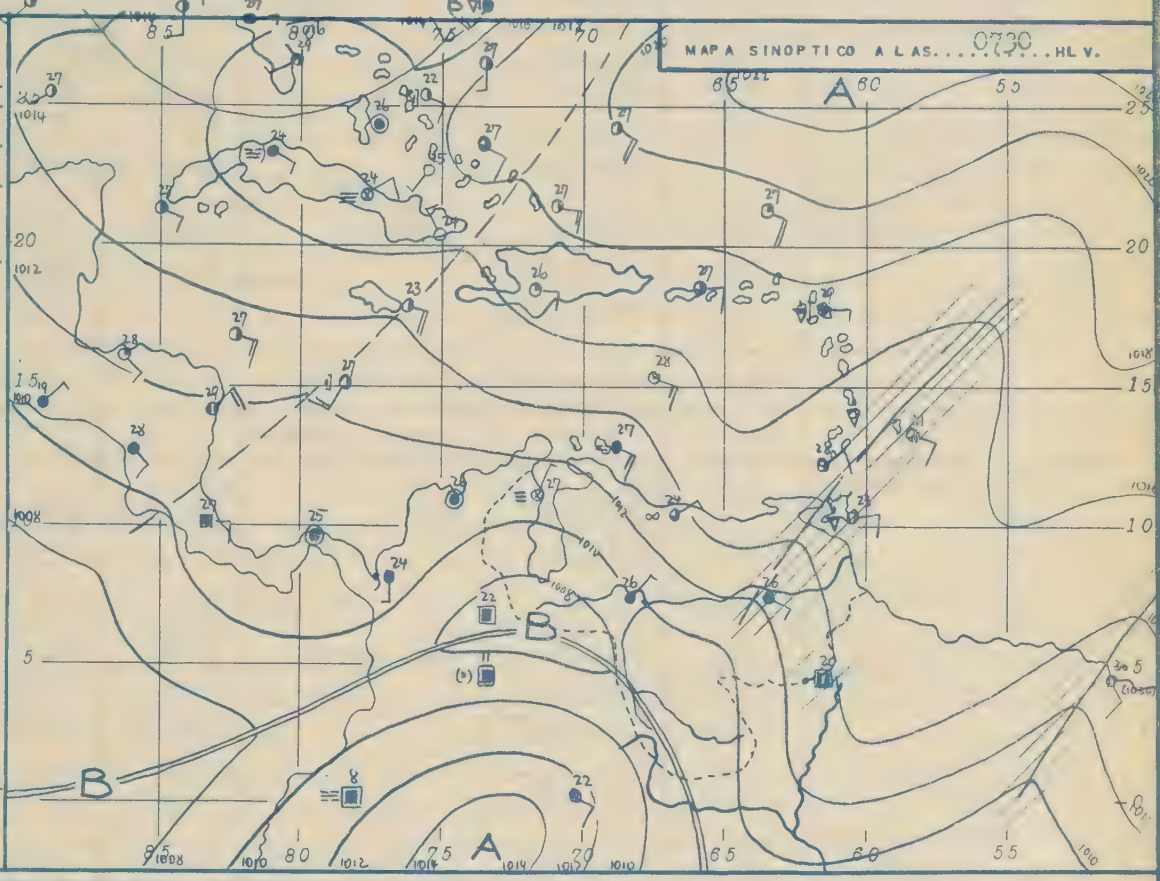

JACION GENERAL: La Onda del E está situada en los Estados Orientales moviéndose con 25 kmh hacia el W, alcanzando la próxima noche los Estados Centrales con abundante nubosidad y precipitación en forma de chaparrones y lloviznas. Una nueva Onda del E parece alcanzar el Continente en la Guayana Francesa la cual alcanzará dentro de dos días las partes Orientales del P.Ms.

MPO PROBABLE PARA EL Martes, 19 de Junio de 1951. De 0000 a 2400 horas HLV.

RITORIO DE VENEZUELA:

TADOS ORIENTALES: Parcialmente nublado en la madrugada y por la mañana al N del Orinoco, nublado por la tarde con chaparrones locales especialmente en Sucre y Monagas, parcialmente nublado en la noche. Nublado o cubierto durante todo el día al S del Orinoco con lloviznas matinales en la Guayana y chaparrones al atardecer. Viento del E 10-15 kmh. Visibilidad 20-30 km. Temp.Mín. en las zonas Costaneras 23-25 C°, en la Guayana 17-19 C°, en el Interior 24-26 C°. Temp.Máx. 28-30 C°, 26-28 C° y 30-32 C° respectivamente.

TADOS CENTRALES: Cubierto todo el día, lloviznas en la madrugada y por la mañana, chaparrones al atardecer. Viento del SE-E 10 kmh. Visibilidad 5-10 km por la mañana, 10-15 km por la tarde. Nieblas en las Cordilleras. Temp.Mín. en la Costa 22-24 C°, en las Cordilleras 20-22C°, en el Interior 21-23 C°. Temp.Máx. 27-29 C°, 26-28 C° y 29-31 C° respectivamente.

TADOS OCCIDENTALES: Nublado o cubierto durante todo el día, lloviznas matinales en la mañana, especialmente en Yaracuy, Lara y Falcón, chaparrones por la tarde y en la noche. Viento calma en el Sur, flojo y variable en el Norte. Visibilidad 5-10 km por la mañana, 10-15 km por la tarde. Nieblas en los Andes. Temp.Mín. en las zonas Costaneras 24-26 C°, en los Andes 14-16 C°, en el Interior 21-23 C°. Temp.Máx. 28-30 C°, 22-24 C° y 27-29 C° respectivamente.

R CARIBE AL NORTE DE VENEZUELA: Nublado en la parte Oriental con chaparrones locales, viento del ESE 15-20 kmh, visibilidad 30 km. Cubierto en la parte Central y Occidental con lloviznas y chaparrones, viento del E-NE 20-25 kmh, visibilidad 10 km.

ES DE CARACAS:

/8 ST base 1000m sNM con 8/8 AS en la madrugada y por la mañana con lloviznas. 4-6/8 SC y base 1400m sNM con 8/8 AC y CI por la tarde con chaparrones. 6-8/8 SC base 1300m sNM con 4 /8 AC y CI en la noche. Viento flojo y variable. Visibilidad menos de 5 km en la mañana, 5- km por la tarde. Nieblas por la mañana. Temp.Mín. en el Centro de Caracas 19 C°, Temp.Máx. C°.

ES DE ARAGUA:

/8 SC y ST base 1200m sNM con 8/8 AS en la madrugada con lloviznas. 4-6/8 SC y CU base 1200 sNM con 8/8 AS por la mañana con chaparrones de lloviznas especialmente entre las 0900-1200 . 3-5/8 CU base 1400m sNM con 5-7/8 AC y CI por la tarde con chaparrones entre las 1400-00 HLV. 5-7/8 SC base 1500m sNM con 3-5/8 AC y CI en la noche. Viento calma por la mañana, S-SW 5-10 kmh por la tarde. Visibilidad 5-10 km por la mañana, 10-15 km por la tarde. Temp. en Maracay 22C°, Máx. 27 C°.

ficación de la Predicción para Maracay el día 17 de Junio 87% El Pronosticador A.W. goe

n.-

PRESO EN EL S.M.C.

OBSERVACIONES A LAS 0730 HLV. (1200 TMG) Fecha 18 de Junio 19..

N°	ESTACION	TEMP. C°	CIELO	ESTADO DEL Tiempo	VIENTO KM/H.	PRESION mb. red. a NM.	LLUVIA mm. 24 hrs.	TEM.
400	CARACAS (Obs. Cagigal)	19.8	Nublado		SE 10	900.0*	-	1
401	MARACAY	24.2	Nublado	Bruma	NE 3	1013.0	-	1
402	MARACAIBO	27.0	Obstruido	Niebla	NNE 3	1011.3	-	2
403	MAIQUETIA-LA GUAIRA	26.0	Nublado		NNE 7	1014.0	-	2
404	MATURIN	25.4	Nublado		NE 3	1014.3	11.0	2
405	CIUDAD BOLIVAR	26.2	Cubierto		SE 3	1012.3	1.0	2
406	MERIDA	16.6	Nublado		Calma	838.1*	-	1
407	CORO	27.0	Nublado		ESE 14	1013.7	-	2
408	BARQUISIMETO	21.8	Cubierto		ESE 5	945.0*	-	1
409	SAN FERNANDO DE APURE	25.8	Cubierto		NE 2	1009.7	-	2
410	SAN ANTONIO DEL TACHIRA							
411	STA. ELENA (Gran Sabana)	19.6	Nublado	Lluvia	Calma	919.2*	1.0	1
412	GUIRIA	27.4	Parc.Nubl.		E 8	1015.3	1.0	2
413	TUMEREMO	24.8	Cubierto		E 2	1014.3	23.0	2
414	BARCELONA							

OBSERVACIONES A LAS 1830 HLV. (2400 TMG) Fecha 17 de Junio de 19..

N°	ESTACION	TEMP. C°	CIELO	ESTADO DEL Tiempo	VIENTO KM/H.	PRESION mb. red. a NM.	LLUVIA mm. 12 hrs.	TEMP
400	CARACAS (Obs. Cagigal)							2
401	MARACAY	26.6	Parc.Nubl.	Bruma	SE 7	1011.6	-	3
402	MARACAIBO	30.7	Cubierto		NNE 3	1009.5	-	3
403	MAIQUETIA - LA GUAIRA							
404	MATURIN	29.2	Parc.Nubl.		NE 3	1012.6	11.0	3
405	CIUDAD BOLIVAR	26.7	Cubierto	Chap.pasado	E 14	1010.3	1.0	3
406	MERIDA	19.2	Cubierto		Calma	836.1*	-	2
407	CORO	29.7	Parc.Nubl.		ESE 18	1011.7	-	3
408	BARQUISIMETO							
409	SAN FERNANDO DE APURE	27.7	Parc.Nubl.		Calma	1007.9	-	3
410	SAN ANTONIO DEL TACHIRA							
411	STA. ELENA (Gran Sabana)	22.1	Nublado	Lluvia pasada	Calma	916.6	0.6	2
412	GUIRIA	27.7	Parc.Nubl.	Lluvia pasada	E 3	1013.7	3.0	
413	TUMEREMO	23.2	Nublado	Llovizna pasada	E 3	1012.8	9.0	
414	BARCELONA							

OBSERVACIONES A LAS 1330 HLV. (1800 TMG) Fecha 17 de Junio de 19..

N°	ESTACION	TEMP. C°	CIELO	ESTADO DEL Tiempo	VIENTO KM/H.	PRESION mb. red. a NM.	Datos de la radiosonda 0900 Maracay. Altura km	Temp. C°
400	CARACAS (Obs. Cagigal)	25.0	Parc.Nubl.		SE 29	898.3*		
401	MARACAY	30.6	Nublado	Bruma	S 10	1011.5		
402	MARACAIBO	25.5	Parc.Nubl.	Bruma	N 3	1008.5		
403	MAIQUETIA - LA GUAIRA	29.3	Nublado		E 18	1013.0	11.3	-52.0
404	MATURIN	31.2	Nublado		NE 3	1013.4	11	-48.2
405	CIUDAD BOLIVAR	29.2	Cubierto		E 18	1010.7	10	-37.0
406	MERIDA	22.8	Nublado		WSW 10	836.0*	9	-28.8
407	CORO	35.8	Parc.Nubl.	Bruma	ESE 36	1010.9	8	-22.1
408	BARQUISIMETO	28.4	Nublado		ESE 14	943.7*	7	-14.2
409	SAN FERNANDO DE APURE	30.0	Nublado		Calma	1008.9	6	- 6.4
410	SAN ANTONIO DEL TACHIRA	27.8	Nublado	Rafagas	SE 45	1009.2	5	- 1.3
411	STA. ELENA (Gran Sabana)	24.7	Nublado	Llovizna	SE 7	916.1*	4	+ 2.6
412	GUIRIA	30.3	Parc.Nubl.		E 10	1014.6	3	+10.9
413	TUMEREMO	24.0	Cubierto	Llovizna	NE 3	1013.0	2	+14.6
414	BARCELONA							

OBSERVACIONES AEROLOGICAS (SONDEOS CON GLOBOS PILOTOS) *) PRESION AL NIV DE LA ESTACION
VIENTOS EN ALTURA (ESCALA 360° Y NUDOS)

ESTACION	HORA TMG	300 m s NM.	600 m s NM.	900 m s NM	1.200 m/s NM	1.500 m s NM	1.800 m/s NM.	2.100 m s NM.	2.400 m s NM.	2.700 m s NM.	3. m/s
MARACAY 18.6.51	1200	-	30/02	70/01	100/18	110/13					

Impreso en el S.M.C.-

RIE A

ESTADOS UNIDOS DE VENEZUELA

SERVICIO DE METEOROLOGIA Y COMUNICACIONES DE LAS FUERZAS AEREAS

SECCION DE PREDICCION

O 1 N°..[illegible].. BOLETIN METEOROLOGICO DEL...MARTES 19 DE JUNIO..... A LAS....1300...HLV.

INDICACIONES:

ON DEL AIRE: LAS LINEAS REPRESENTAN ISOBARAZADAS DE 2 EN 2 MB.

= AREAS DE ALTA PRESION (ANTICICLON)

= AREAS DE BAJA PRESION (CICLON)

PITACION:

= AREAS CON PRECIPITACION.

= CHAPARRONES.

= LLOVIZNAS

= TORMENTAS

= NIEBLAS

= TROMBA

ES:

= FRENTE caliente

= FRENTE frío

= ONDA DEL ESTE

= CONVERGENCIA INTERTROPICAL.

= ONDA EN FORMACION

= LINEA DE CONVERGENCIA EN ALTURA.

= LINEA DE PRECIPITACIONES.

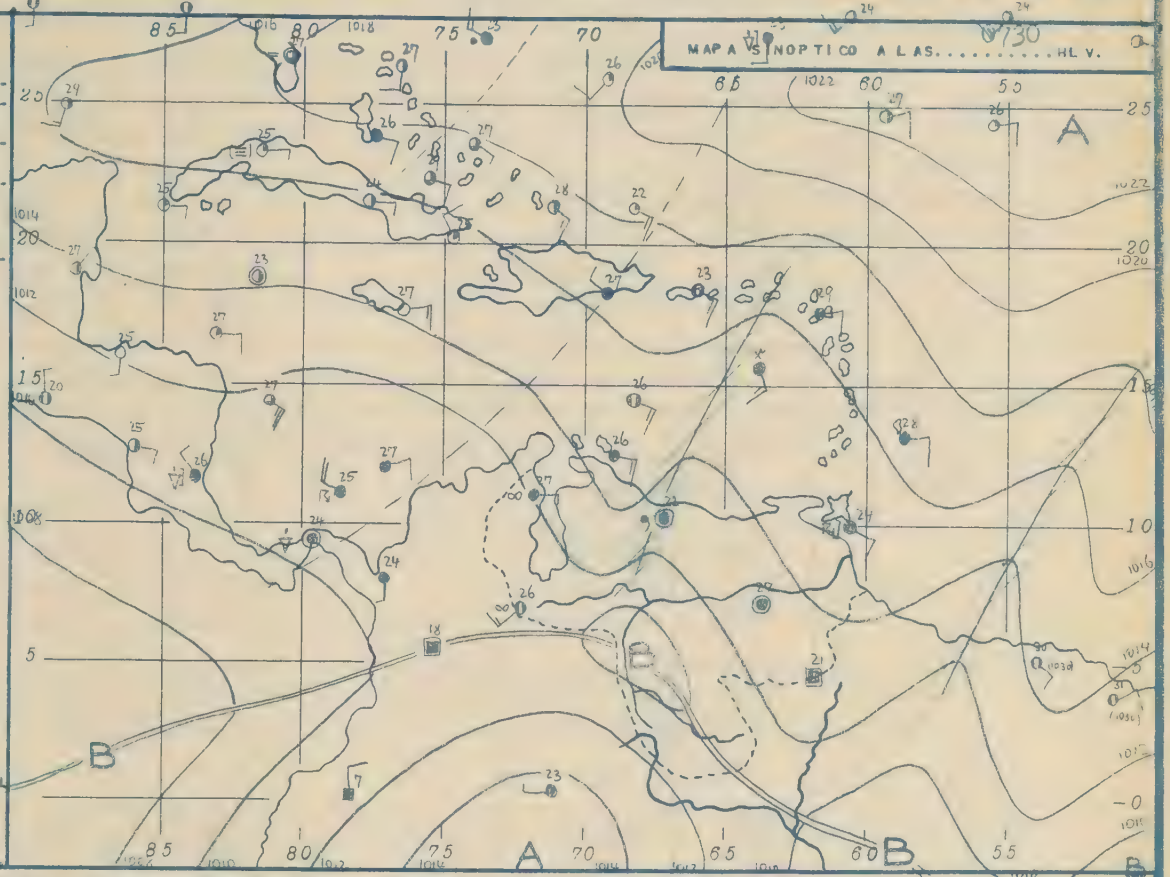

JACION GENERAL: La primera Onda del E sobre los Estados Centrales está moviéndose con 25 km [illegible]. La segunda Onda del E sobre la Guayana Holandesa alcanzará en la mañana del día 20 [illegible] Estados Centrales. La alta presión en el Atlántico está reforzándose y oscilando hacia el [illegible]. Parece formarse detrás de la segunda Onda del E una dorsal anticiclónica la cual termina dentro de 3 días el mal tiempo en Venezuela.

MPO PROBABLE PARA EL..MIERCOLES 20 DE JUNIO.....1.9.51.. De 0000 a 2400 horas HLV.

RITORIO DE VENEZUELA:

[illegible] ORIENTALES: Cubierto con techo de 600 a 800 pies, lloviznas matinales y chaparrones durante el día. Viento del E-SE 5-10 kmh. Visibilidad 5-10 km. Temp. Mín. en las zonas costaneras 23-25 C°, en la Guayana 17-19 C°, en el Interior 24-26 C°. Temp. Máx. 28-30 C°, 24-26 C° y [illegible]-31 C° respectivamente.

[illegible]ADOS CENTRALES: Cubierto en la madrugada con lloviznas parciales especialmente en las Cordilleras. Nublado durante el día, chaparrones locales al atardecer. Parcialmente nublado en la noche. Viento del E 10-15 kmh. Visibilidad 20-30 km. Temp. Mín. en la Costa 21-23 C°, en [illegible] 21-22 C°, en el Interior 21-23 C°. Temp. Máx. 28-30 C°, 27-29 C° y 30-32 C° respectivamente.

[illegible]ADOS OCCIDENTALES: Cubierto, lloviznas matinales en Julia y en los Andes, chaparrones al atardecer. Viento calma en el S. del E-SE 10-15 kmh en el N. Visibilidad 10-20 km. Temp. Mín. en las zonas costaneras 24-26 C°, en los Andes 14-16 C°, en el Interior 21-23 C°. Temp. Máx. [illegible]30 C°, 23-25 C° y 29-31 C° respectivamente.

[illegible] CARIBE AL NORTE DE VENEZUELA: Cubierto en la parte Oriental con lloviznas y chaparrones, viento del ENE-ESE 15-25 kmh, visibilidad 10 km. Nublado en la parte Central. Nublado [illegible] en la parte Occidental con chaparrones locales al atardecer, viento del E 10-20 kmh, visibilidad 20 km.

[illegible]ES DE CARACAS:

[illegible]/8 SC base 1300 msNM con 8/8 AC en la madrugada con lloviznas parciales. 3-5/8 SC y CU base 1500 msNM con 5-7/8 AC y CI durante el día. Chaparrones locales entre las 1600-1800 HLV. [illegible]/8 SC base 1600 msNM en la noche. Viento del E-SE 10-15 kmh. Visibilidad 10-15 km. Nieblas [illegible] al amanecer. Temp. Mín. en el Centro de Caracas [illegible] C°, Temp. Máx. 25 C°.

[illegible]ES DE ARAGUA:

[illegible]/8 ST y SC base 1500 msNM con 6-8/8 AC en la madrugada con probables lloviznas aisladas. [illegible]/8 SC y CU base 1600 msNM con 5-7/8 AC y CI por la mañana. 2-4/8 CU base 1600 msNM con [illegible]/8 AC y CI por la tarde con aislados chaparrones entre las 1500-1700 HLV. 2-4/8 SC base [illegible]00 msNM en la noche. Viento calma por la mañana, del SE-S 10-15 kmh por la tarde. Visibilidad 20-25 km. Temp. Mín. en Maracay 20 C°, Temp. Máx. 29 C°.

[illegible]ficación de la Predicción para Maracay el día..18 DE JUNIO..95[illegible]..... El Pronosticador...A.W. Gol.....

[illegible]RESO EN EL S.M.C.

OBSERVACIONES A LAS 0730 HLV..(1200 TMG) Fecha.....19 DE JUNIO..... 19.

Nº	ESTACION	TEMP. C°	CIELO	ESTADO DEL TIEMPO	VIENTO KM.	PRESION mb. red.. a NM.	LLUVIA mm. 24 hrs.	TMP
400	CARACAS (Obs. Cagigal)	18.0	Cubierto		SE 10	901.4*	11.1	1
401	MARACAY	23.0	Cubierto	Llovizna	Calma	1014.8	21.0	2
402	MARACAIBO	27.2	Cubierto	Bruma	E 9	1011.2	-	2
403	MAIQUETIA-LA GUAIRA	25.3	Nublado		NE 3	1015.2	-	2
404	MATURIN							
405	CIUDAD BOLIVAR	26.8	Cubierto		Calma	1013.3	17.0	2
406	MERIDA	16.4	Cubierto		Calma	838.4*	9.0	1
407	CORO							
408	BARQUISIMETO	19.8	Cubierto		ESE 11	946.4*	28.0	1
409	SAN FERNANDO DE APURE							
410	SAN ANTONIO DEL TACHIRA	26.2	Nublado		WSW 24	1011.0	-	2
411	STA. ELENA (Gran Sabana)	21.0	Nublado		Calma	919.3*	-	1
412	GUIRIA	23.6	Cubierto		Calma	1015.4	9.0	2
413	TUMEREMO	24.8	Cubierto		E 3	1015.7	3.0	2
414	BARCELONA							

OBSERVACIONES A LAS 1830 HLV. (2400 TMG) Fecha....18 DE JUNIO..... 19.

Nº	ESTACION	TEMP C°	CIELO	ESTADO DEL TIEMPO	VIENTO KmH.	PRESION mb red. a NM.	LLUVIA mm. 12 hrs.	PIP.
400	CARACAS (Obs. Cagigal)							
401	MARACAY	27.2	Cubierto		E 5	1011.3	-	3
402	MARACAIBO	29.4	Cubierto	Neblina	N 9	1009.4	-	3
403	MAIQUETIA - LA GUAIRA	25.5	Cubierto		E 18	1013.3	-	2
404	MATURIN	24.2	Cubierto		Calma	1014.3	10.0	3
405	CIUDAD BOLIVAR							
406	MERIDA	18.5	Obstruído	Lluvia y llovizna	WSW 9	837.1*	-	2
407	CORO	27.0	Cubierto		ESE 27	1012.6	-	3
408	BARQUISIMETO							
409	SAN FERNANDO DE APURE							
410	SAN ANTONIO DEL TACHIRA	26.2	Nublado		SE 24	1009.1	-	3
411	STA. ELENA (Gran Sabana)							
412	GUIRIA							
413	TUMEREMO	26.0	Cubierto	Relámpagos	NE 3	1010.7	3.0	3
414	BARCELONA							

OBSERVACIONES A LAS 1330 HLV. (1800 TMG) Fecha....18 DE JUNIO..... 19.

Nº	ESTACION	TEMP. C°	CIELO	ESTADO DEL TIEMPO	VIENTO Km/h.	PRESION mb red. a NM	Datos de la radio Maracay 0900 Altura	Temp.
400	CARACAS (Obs. Cagigal)							
401	MARACAY	30.4	Cubierto		S 18	1011.6	Km.	C°
402	MARACAIBO	33.0	Obstruído	Neblina	N 9	1010.2	12.8	- 57.3
403	MAIQUETIA - LA GUAIRA	27.4	Cubierto		E 18	1014.0	12	- 51.7
404	MATURIN	32.0	Nublado		Calma	1012.2	11	- 43.6
405	CIUDAD BOLIVAR						10	- 35.4
406	MERIDA	20.0	Nublado		?	837.6*	9	- 28.2
407	CORO	33.6	Nublado		ESE 36	1012.2	8	- 20.8
408	BARQUISIMETO	27.2	Nublado		SE 11	946.0*	7	- 14.4
409	SAN FERNANDO DE APURE						6	- 8.5
410	SAN ANTONIO DEL TACHIRA	27.2	Nublado		SE 20	1010.6	5	- 2.8
411	STA. ELENA (Gran Sabana)	22.2	Nublado		S 5	916.9*	4	+ 3.6
412	GUIRIA	27.0	Nublado	Llovizna	NE 7	1015.6	3	+ 8.7
413	TUMEREMO	27.0	Nublado	Llovizna	E 3	1012.2	2	+ 13.3
414	BARCELONA						1	+ 18.1

OBSERVACIONES AEROLOGICAS (SONDEOS CON GLOBOS PILOTOS) *) Presión al Nivel de Estación.-
VIENTOS EN ALTURA (ESCALA 360° Y NUDOS)

ESTACION	HORA TMG	360 m/s N.M.	600 m. s NM.	900 m/s NM	1.200 m/s NM	1.500 m/s NM	1.800 m/s NM.	2.100 m/s NM.	2.400 m/s NM.	2.700 m/s NM.	3. m/s
Maracay 19-6-51	2000	-	330/03	100/04	110/12	110/14	110/19	120/15			

Tomado de el S.M.C.-

ERIE A

ESTADOS UNIDOS DE VENEZUELA

SERVICIO DE METEOROLOGIA Y COMUNICACIONES DE LAS FUERZAS AEREAS

SECCION DE PREDICCION

O 2 1 Nº..171.. BOLETIN METEOROLOGICO DEL....Miércoles 20 de Junio.. A LAS....1300..HLV.

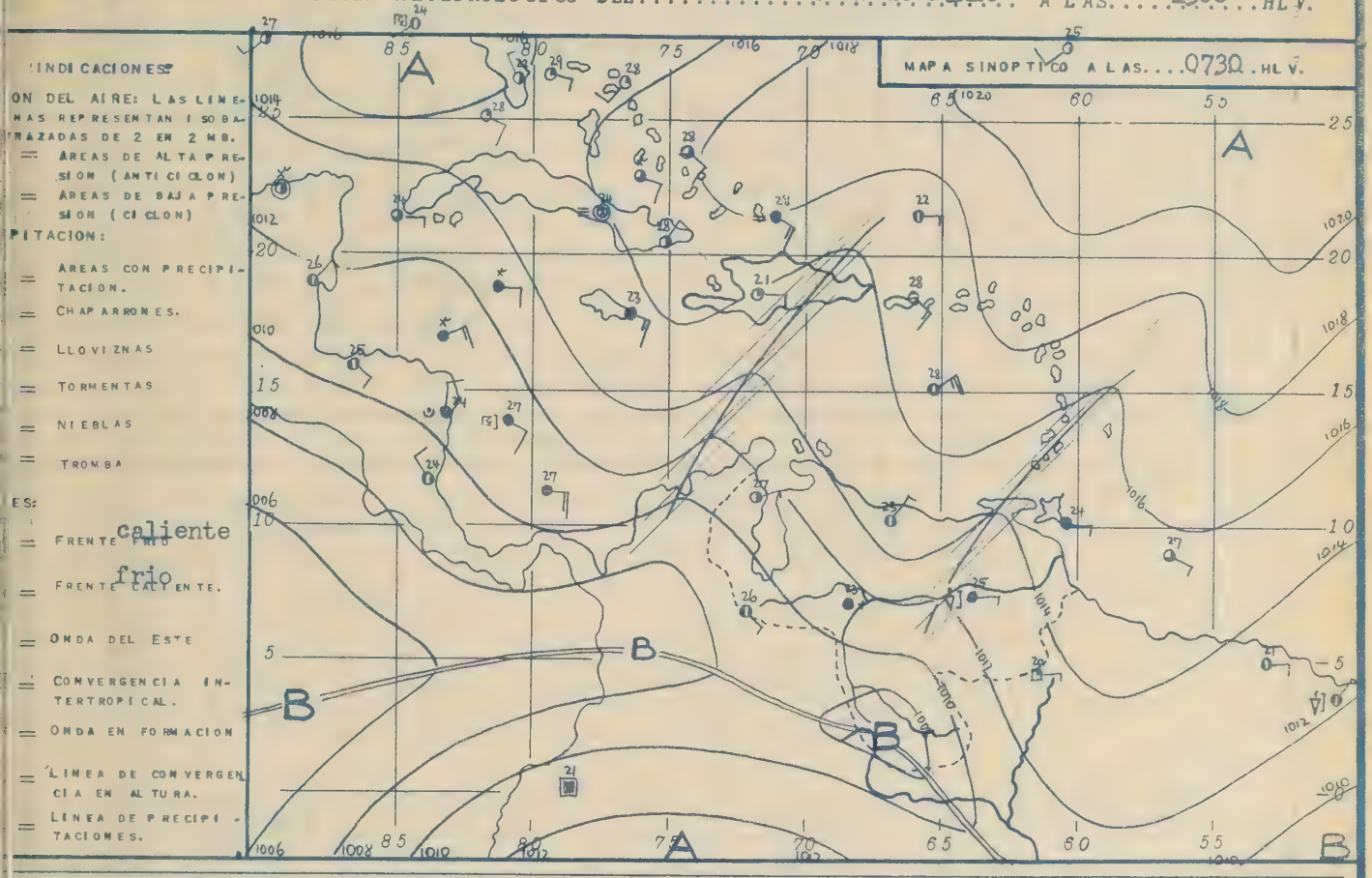

UACION GENERAL: La primera Onda del Este ha atravezado el último día los Estados Occidentales rdiendo intensidad. La segunda Onda del Este sobre los Estados Orientales alcanzará en él a 21 de Junio los Estados Centrales causando otra vez abundante nubosidad y precipitación. trás de esta Onda parece formarse una dorsal anticiclónica la cual introducirá relativamente buen tiempo en el Oriente y luego en el Centro.

MPO PROBABLE PARA EL..Jueves 21 de Junio.....19..51 horas HLV.

RITORIO DE VENEZUELA:

TADOS ORIENTALES: Nublado durante todo el día, chaparrones locales al atardecer en la Cuen- del Orinoco, Monagas y Sucre. Viento del E 10-15 kmh en la Costa, flojo y variable en el In rior. Visibilidad 20-30 km. Temp.Mín. en las zonas Costaneras 22-24 C°, en la Guayana 16- C°, en el Interior 23-25 C°. Máx. 29-31 C°, 27-29 C° y 30-32 C° respectivamente.

TADOS CENTRALES: Cubierto, lloviznas matinales, chaparrones durante el día. Viento flojo y riable por la mañana, del E-SE 10-15 kmh por la tarde. Visibilidad 5-10 km por la mañana, 10 5 km por la tarde. Nieblas en las Cordilleras. Temp.Mín. en la Costa 22-24 C°, en las Cordi eras 20-22 C°, en el Interior 21-23 C°. Temp.máx. 27-29 C°, 26-28 C° y 29-31 C° respectiva- nte.

TADOS OCCIDENTALES: Nublado en la madrugada y por la mañana, cubierto por la tarde y en la che con lloviznas y chaparrones. Cubierto todo el día en Yaracuy y la parte Oriental de Fal ñ con lloviznas matinales y chaparrones durante el día. Viento flojo y variable. Visibilidad -30 km por la mañana, 10-15 km por la tarde. Nieblas en el Norte de los Andes. Temp.Mín. en s zonas Costaneras 23-25 C°, en los Andes 13-15 C°, en el Interior 20-22 C°. Temp.Máx. 28- C°, 22-24 C° y 26-28 C° respectivamente.

R CARIBE AL NORTE DE VENEZUELA: Nublado en la parte Oriental con chaparrones al atardecer, ento del ESE 15-25 kmh, visibilidad 30 km. Cubierto en la parte Central y Occidental con oviznas y chaparrones, viento del ENE 20-30 kmh, visibilidad 10-20 km.

LES DE CARACAS:

8/8 ST base 1000m sNM con 8/8 AS en la madrugada y por la mañana con lloviznas. 4-6/8 SC y base 1300m sNM con 6-8/8 AC por la tarde con chaparrones. 8/8 SC base 1500m sNM en la no - e. Viento flojo y variable. Visibilidad 3-5 km por la mañana, 5-10 km por la tarde. Nieblas cales durante el día. Temp.Mín. en el Centro de Caracas 19-C°, Máx. 24 C°.

LES DE ARAGUA:

7/8 SC base 1300m sNM con 8/8 AS en la madrugada con lloviznas. 4-6/8 SC y CU base 1200msNM n 8/8 AS por la mañana con chaparrones de lloviznas entre las 0800-1100 HLV. 3-5/8 CU base 00m sNM con 5-7/8 AC y CI por la tarde y chaparrones entre las 1400-1800 HLV. 6-8/8 SC base 00m sNM con 3-5/8 AC y CI en la noche. Viento calma por la mañana, del SE 10-15 kmh por la rde. Visibilidad 5-10 km por la mañana, 10-15 km por la tarde. Temp.Mín. en Maracay 21 C°, x. 27 C°.

dcm.- ...ción de la Predicción para Maracay el día..19 de..Junio...85%... El Pronosticador...A.W.gol.....

RESO EN EL S.M.C.

OBSERVACIONES A LAS 0730 HLV. (1200 TMG) Fecha..... 19.

Nº	ESTACION	TEMP. C°	CIELO	ESTADO DEL Tiempo	VIENTO KM/H.	PRESION mb. red. a NM.	LLUVIA mm. 24 hrs.	TEMP
400	CARACAS (Obs. Cagigal)							
401	MARACAY	22.5	Nublado		NE 5	1014.9	13.2	1
402	MARACAIBO	26.7	Parc.Nubl.		ENE 3	1011.4	0.0	2
403	MAIQUETIA-LA GUAIRA	25.0	Nublado		NNW 12	1013.9	-	2
404	MATURIN	25.9	Nublado		Calma	1015.1	3.0	2
405	CIUDAD BOLIVAR	25.4	Cubierto	Chap.pasado	E 7	1012.1	17.0	2
406	MERIDA	15.5	Nublado		Calma	838.0*	18.0	1
407	CORO	27.0	Parc.Nubl.	Bruma	ESE 18	1013.8	-	2
408	BARQUISIMETO	21.2	Cubierto		ENE 3	945.4*	-	1
409	SAN FERNANDO DE APURE	?	Cubierto		?	1011.1	1.0	2
410	SAN ANTONIO DEL TACHIRA	26.0	Nublado		SE 14	1011.0	-	2
411	STA. ELENA (Gran Sabana)	19.7	Parc.Nubl.		E 3	917.8*	28.0	2
412	GUIRIA	26.5	Nublado		Calma	1015.7	58.0	2
413	TUMEREMO	24.7	Cubierto		SW 3	1015.1	14.0	2
414	BARCELONA							

OBSERVACIONES A LAS 1830 HLV. (2400 TMG) Fecha..... 19 de Junio ..... 19.

Nº	ESTACION	TEMP. C°	CIELO	ESTADO DEL Tiempo	VIENTO KmH.	PRESION mb. red. a NM.	LLUVIA mm. 12 hrs.	TEMP.
400	CARACAS (Obs. Cagigal)							25
401	MARACAY	21.5	Cubierto	Chaparrón	NW 3	1014.0	9.7	29
	[illegible]	28.9	Cubierto	Bruma	N 3	1009.7	0.0	31
	[illegible]							
	[illegible]	24.6	Cubierto		NE 5	1014.2	3.0	27
	CIUDAD BOLIVAR	26.8	Cubierto		Calma	1011.7	17.0	29
	[illegible]	16.6	Obstruido	Llovizna	Calma	836.8*	6.0	22
	CORO	27.0	Nublado		ESE 27	1012.2	-	34
	[illegible]							
	SAN FERNANDO DE APURE							
410	SAN ANTONIO DEL TACHIRA	25.8	Cubierto		SE 8	1009.0	-	32
411	STA. ELENA (Gran Sabana	20.2	Nublado		Calma	917.2*	28.0	28
412	GUIRIA	24.6	Cubierto		Calma	1014.5	49.0	?
	[illegible]	23.0	Cubierto	Lluvia	SE 14	1014.2	12.0	29
414	BARCELONA							

OBSERVACIONES A LAS 1330 HLV. (1800 TMG) Fecha..... 19 de Junio ..... 19.

Nº	ESTACION	TEMP. C°	CIELO	ESTADO DEL Tiempo	VIENTO Km/h.	PRESION mb. red. a MN.	Datos de la radio 0900 Maracay	T
400	CARACAS (Obs. Cagigal)	24.4	Nublado		SE 18	899.9*	ALTURA km.	TEMP. C°
401	MARACAY	28.4	Nublado		SE 3	1013.1		
402	MARACAIBO	30.7	Cubierto	Llovizna	SE 8	1011.2		
403	MAIQUETIA - LA GUAIRA	30.5	Nublado		N 12	1014.3	11.8	-53.8
404	MATURIN	26.3	Cubierto		NE 3	1015.0	11	-45.6
405	CIUDAD BOLIVAR	28.0	Cubierto	Precip.a vista	E 18	1011.5	10	-36.8
406	MERIDA	21.1	Nublado	Precip.a vista	WSW 3	837.7*	9	-29.1
407	CORO	31.8	Nublado		E 27	1013.0	8	-21.6
408	BARQUISIMETO	24.8	Cubierto		E 7	944.4*	7	-14.4
409	SAN FERNANDO DE APURE	28.0	Cubierto		Calma	1010.7	6	- 7.6
410	SAN ANTONIO DEL TACHIRA						5	- 3.2
411	STA. ELENA (Gran Sabana)	26.7	Nublado		WSW 8	1016.2	4	+ 2.9
412	GUIRIA	25.2	Cubierto		E 3	1016.1	3	+ 8.6
413	TUMEREMO	28.3	Cubierto		S 2	1013.2	2	+13.6
414	BARCELONA						1	+19.2

OBSERVACIONES AEROLOGICAS (SONDEOS CON GLOBOS PILOTOS) *) PRESION AL NIVEL DE LA ESTACION.-
VIENTOS EN ALTURA (ESCALA 360° Y NUDOS)

ESTACION	HORA TMG	300 m/s NM.	600 m/s NM.	900 m/s NM	1.200 m/s NM	1.500 m/s NM	1.800 m/s NM.	2.100 m/s NM.	2.400 m/s NM.	2.700 m/s NM.	3. m/s
MARACAY: 20.6.51	1200	-	100/05	130/07	110/14	100/15	110/16				

Impreso en el S.M.C.-

ERIE A

ESTADOS UNIDOS DE VENEZUELA

SERVICIO DE METEOROLOGIA Y COMUNICACIONES DE LAS FUERZAS AEREAS

SECCION DE PREDICCION

O 21 Nº. 172 BOLETIN METEOROLOGICO DEL ... JUEVES. 21. DE JUNIO ..... A LAS .... 1300 .. HLV.

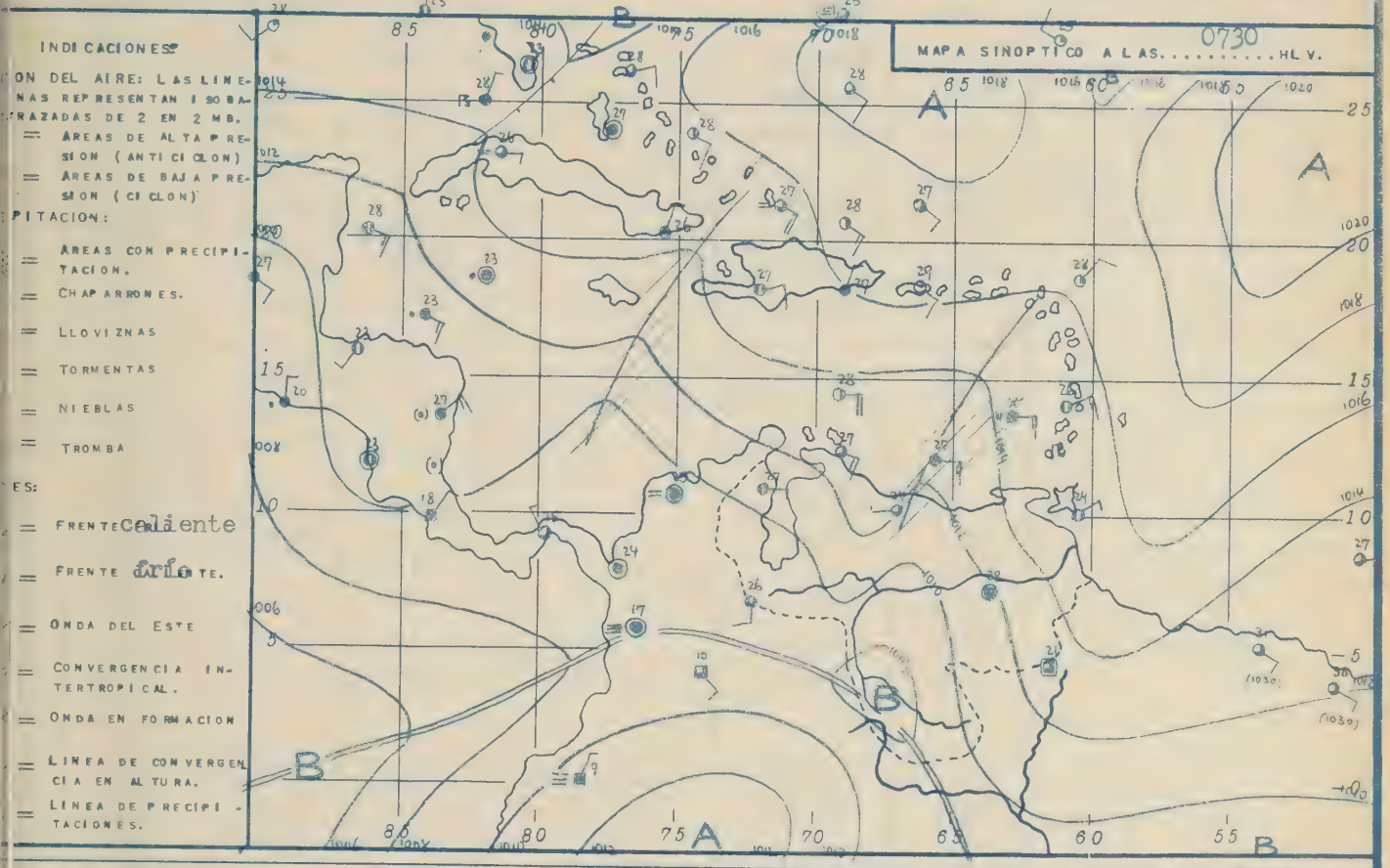

UACION GENERAL: La segunda Onda del E, retrasada en su avance hacia el W, se encuentra sobre Costa de Barlovento, causando en el día de hoy abundante precipitación en las Cordille - . Detrás de la onda se ha formado una dorsal anticiclónica la cual introducirá buen tiem en los próximos días en Venezuela.

MPO PROBABLE PARA EL ... VIERNES. 22. DE JUNIO ..... 1.9.51 .. De 0000 a 2400 horas HLV.

RITORIO DE VENEZUELA:

ADOS ORIENTALES: Al N del Orinoco nubosidad parcial hasta mediodía, nublado por la tarde chaparrones aislados en Monagas y Sucre, parcialmente nublado en la noche. Al S del Ori o nublado con chaparrones locales al atardecer y en la noche en la Guayana. Viento en la ta del E-SE 15-20 kmh. en el Interior flojo y variable, en la Cuenca del Orinoco a medio del E 20-25 kmh. Visibilidad 30 km. Temp. Mín. en las zonas costaneras 22-24 C°, en la yana 16-18 C°, en el Interior 23-25 C°. Temp. Máx. 30-32 C°, 28-30 C° y 32-34 C°, respec- amente.

ADOS CENTRALES: Nublado en la madrugada, probables lloviznas aisladas en las Cordilleras, cialmente nublado por la mañana, nublado por la tarde y en la noche, chaparrones aisla - de carácter tormentoso al anochecer en las Cordilleras. Viento en general del E 5-10 . Visibilidad 20-30 km. Nieblas locales al amanecer en las Cordilleras. Temp. Mín. en la ta 21-23 C°, en las Cordilleras 20-22 C°, en el Interior 21-23 C°. Temp. Máx. 29-31 C°, 32 C° y 32-34 C° respectivamente.

ADOS OCCIDENTALES: Nublado o cubierto con lloviznas matinales especialmente en la Costa Tucacas y el S de los Andes, chaparrones al atardecer y en la noche en Falcón, Yaracuy a y Zulia, tormentas aisladas y nocturnas en el Sur de los Andes. Viento flojo y varia - en el S. del E 10-15 kmh en el N. Visibilidad 10-20 kmh. Temp. Mín. en las zonas costa- as 23-25 C°, en los Andes 13-15 C°, en el Interior 21-23 C°. Temp. Máx. 28-30 C°, 24-26 y 30-32 C° respectivamente.

CARIBE AL NORTE DE VENEZUELA: Nublado en la parte Oriental y Central con aislados chapa- nes nocturnos, viento del E 25-35 kmh, visibilidad 30-50 km. Cubierto en la parte Occi - tal con lloviznas y chaparrones, viento del ENE 15-25 kmh, visibilidad 10-20 km.

ES DE CARACAS:

/8 SC base 1500 msNM con 3-5/8 AC en la madrugada y lloviznas locales cerca de las monta 2-4/8 SC y CU base 1600 msNM con 2-3/8 AC y CI por la mañana, 3-5/8 CU base 1700 msN 2-4/8 AC y CI por la tarde y al anochecer con aislados chaparrones tormentosos entre las 0-1900 HLV, 4-6/8 SC base 1500 msNM en la noche. Viento del SE 10-15 kmh. Visibilidad 10 km, nieblas locales al amanecer. Temp. Mín. en el Centro de Caracas 18 C°, Temp. Máx. 26 C°.

ES DE ARAGUA:

-/8 SC base 1600 msNM con aisladas capas de AC en la madrugada, 2-3/8 SC y CU base 1700 M por la mañana, 4-6/8 CU base 1800 msNM con 3-5/8 AC y CI por la tarde. Aislado chapa - n tormentoso en las horas de anochecer, 3-5/8 SC base 1700 msNM en la noche. Viento cal- por la mañana, del SE-S 10-15 kmh por la tarde. Visibilidad 25 km. Temp. Mín. en Maracay C°, Temp. Máx. 31 C°.

ficación de la Predicción para Maracay el día 20. DE JUNIO 951 ..... El Pronosticador ... A.W. Gore .....

RESO EN EL S.M.C.

OBSERVACIONES A LAS 0730 HLV..(1200 TMG) Fecha.....21 DE JUNIO..... 19..

Nº	ESTACION	TEMP. C°	CIELO	ESTADO DEL TIEMPO	VIENTO KM.	PRESION mb. red.. a NM.	LLUVIA mm. 24 hrs.	TEMP.
400	CARACAS (Obs. Cagigal)	22.2	Nublado		SE 7	899.8*	?	18
401	MARACAY	23.6	Nublado		W 3	1013.1	15.0	19
402	MARACAIBO	27.0	Nublado		E 3	1010.7	-	25
403	MAIQUETIA - LA GUAIRA	26.8	Nublado		NNE 5	1013.0	-	24
404	MATURIN	25.8	Cubierto		Calma	1014.4	0.6	23
405	CIUDAD BOLIVAR	27.8	Cubierto		Calma	1011.7	-	26
406	MERIDA	17.2	Nublado		Calma	837.4*	1.0	15
407	CORO	27.0	Nublado		ESE 8	1011.2	-	25
408	BARQUISIMETO	21.8	Cubierto		E 7	9438 *	0.0	18
409	SAN FERNANDO DE APURE							
410	SAN ANTONIO DEL TACHIRA	26.0	Nublado		S 14	1009.9	-	23
411	STA. ELENA (Gran Sabana)	20.7	Nublado		Calma	918.8*	16.0	18
412	GUIRIA	26.2	Cubierto		Calma	1014.5	0.2	?
413	TUMEREMO	25.0	Nublado		SE 3	1014.3	-	21
414	BARCELONA							

OBSERVACIONES A LAS 1830 HLV. (2400 TMG) Fecha.....20.DE.JUNIO..... 19..

Nº	ESTACION	TEMP. C°	CIELO	ESTADO DEL TIEMPO	VIENTO KmH.	PRESION mb. red. a NM.	LLUVIA mm. 12 hrs.	TEMP.
400	CARACAS (Obs. Cagigal)							
401	MARACAY	23.1	Cubierto		Calma	1012.5	15.0	29
402	MARACAIBO	30.0	Nublado		N 14	1008.4	-	33
403	MAIQUETIA - LA GUAIRA							
404	MATURIN	25.5	Nublado		Calma	1013.4	0.6	31
405	CIUDAD BOLIVAR	29.0	Nublado		Calma	1009.5	-	31
406	MERIDA	19.0	Nublado	Lluvia	Calma	835.7*	1.0	22
407	CORO							
408	BARQUISIMETO							
409	SAN FERNANDO DE APURE	23.2	Cubierto	Lluvia pasada	Calma	1008.7	20.0	30
410	SAN ANTONIO DEL TACHIRA	28.0	Nublado		SE 36	1007.1	-	30
411	STA. ELENA (Gran Sabana)	22.7	Parc.Nubl.		Calma	916.1*	3.0	27
412	GUIRIA	25.8	Cubierto	Llovizna	E 14	1015.1	-	?
413	TUMEREMO	24.8	Cubierto	Precip. a vista	NE 12	1012.9	-	31
414	BARCELONA							

OBSERVACIONES A LAS 1330 HLV. (1800 TMG) Fecha....20 DE JUNIO..... 19..

Nº	ESTACION	TEMP. C°	CIELO	ESTADO DEL TIEMPO	VIENTO KMH.	PRESION mb. red. a MN.	Datos de la Capa Vacía 0900	
400	CARACAS (Obs. Cagigal)	24.4	Nublado		SE 21	899.3*	Altura km.	Temp C°
401	MARACAY	27.4	Cubierto	Chaparrón	SE 25	1012.5		
402	MARACAIBO	31.6	Cubierto	Neblina	N 3	1010.2		
403	MAIQUETIA - LA GUAIRA						11.2	- 48
404	MATURIN	30.5	Nublado		Calma	1013.5	11	- 46
405	CIUDAD BOLIVAR	29.6	Nublado		NE 7	1010.9	10	- 37
406	MERIDA	21.3	Nublado		WSW 23	837.1*	9	- 29
407	CORO	34.4	Parc.Nubl.		NE 36	1011.4	8	- 22
408	BARQUISIMETO	24.8	Cubierto		SE 10	944.4*	7	- 14
409	SAN FERNANDO DE APURE	28.2	Cubierto		S 2	1009.1	6	- 6
410	SAN ANTONIO DEL TACHIRA						5	- 2
411	STA. ELENA (Gran Sabana)	25.0	Parc.Nubl.	Llovizna	SE 3	916.8*	4	+ 3
412	GUIRIA	28.8	Nublado		E 8	1014.5	3	+ 9
413	TUMEREMO						2	+ 14
414	BARCELONA						1	+ 20

OBSERVACIONES AEROLOGICAS (SONDEOS CON GLOBOS PILOTOS) *) Presión al Ni
VIENTOS EN ALTURA (ESCALA 360° Y NUDOS) Estación.-

ESTACION	HORA G.M.T.	SUP. m s.n.m.	600 m s.n.m.	900 m s.n.m.	1.200 m/s n.m.	1.500 m s.n.m.	1.800 m s.n.m.	2.100 m s.n.m.	2.400 m s.n.m.	2.700 m s.n.m.	3 m
Maracay: 21-6-51	1200	-	120/01	120/07	120/08	110/12	120/11	120/11	130/10	150/10	

Distribución en el S.M.C.-

ERIE A

ESTADOS UNIDOS DE VENEZUELA

SERVICIO DE METEOROLOGIA Y COMUNICACIONES DE LAS FUERZAS AEREAS

SECCION DE PREDICCION

O 4 N°..173.. BOLETIN METEOROLOGICO DEL. Viernes 22 de Junio..... A LAS....1300..HLV.

INDICACIONES:

ON DEL AIRE: LAS LINEAS REPRESENTAN ISOBARAZADAS DE 2 EN 2 MB.

= AREAS DE ALTA PRESION (ANTICICLON)

= AREAS DE BAJA PRESION (CICLON)

IPITACION:

= AREAS CON PRECIPITACION.

= CHAPARRONES.

= LLOVIZNAS

= TORMENTAS

= NIEBLAS

= TROMBA

ES:

= FRENTE caliente

= FRENTE frio

= ONDA DEL ESTE

= CONVERGENCIA INTERTROPICAL.

= ONDA EN FORMACION

= LINEA DE CONVERGENCIA EN ALTURA.

= LINEA DE PRECIPITACIONES.

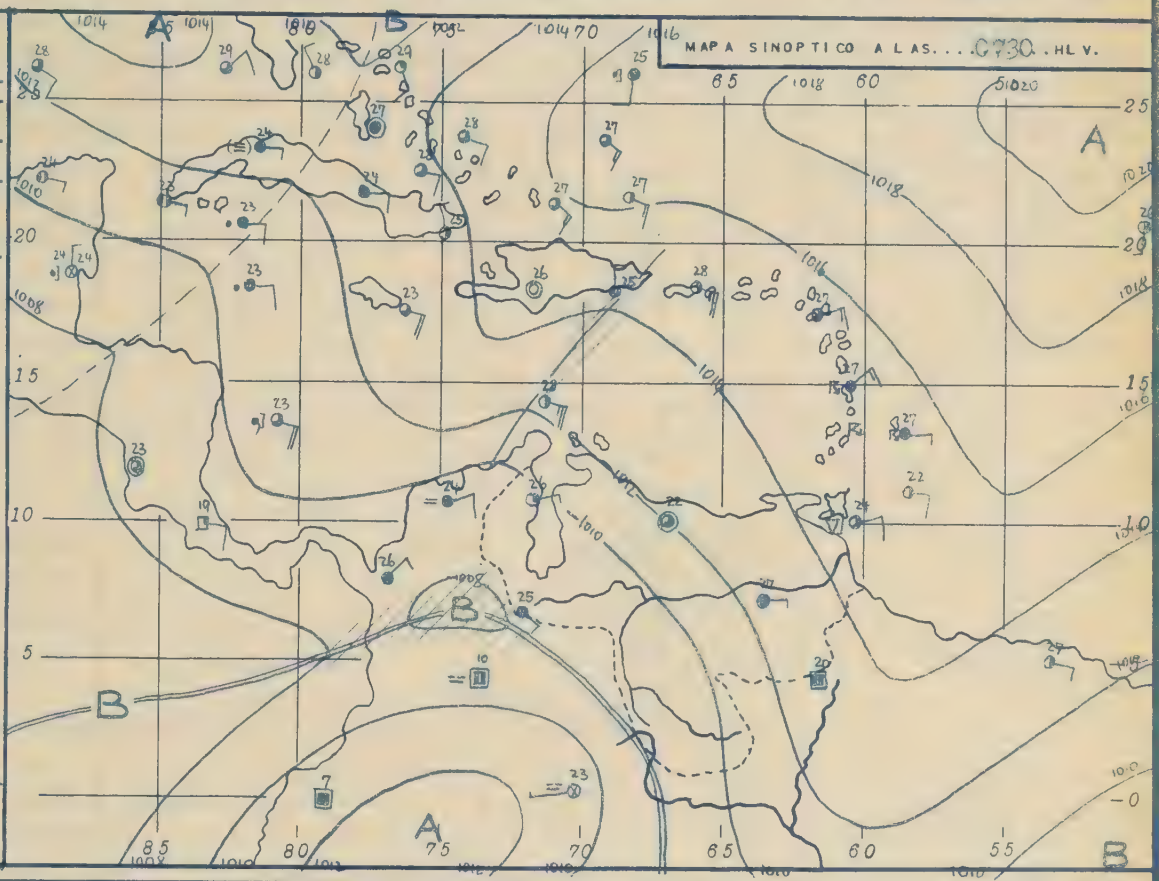

UACION GENERAL: La dorsal anticiclónica sobre las Guayanas y los Estados Orientales está forndo la situación "SE", lo que significa relativamente buen tiempo para todo el país. En los tados Centrales y Orientales se encuentran todavía masas de aire húmedas las cuales pertene n a las dos Ondas del E. La cima de la masa de aire húmeda se encuentra hoy según la radiosonda Maracay a 7.2 km. mientras en los últimos días la hum. rel. de 100% alcanzó más de 10 km.-

MPO PROBABLE PARA EL..Sábado 23 de Junio.....1.9...51

RITORIO DE VENEZUELA:

TADOS ORIENTALES: Al N del Orinoco nubosidad parcial hasta mediodía, nublado por la tarde, aparrones aislados al anochecer en la Cadena del Sur, parcialmente nublado en la noche. Al del Orinoco nublado, lloviznas matinales en la Guayana, chaparrones locales por la tarde y la noche. Viento del E-SE 5-10 kmh. Visibilidad 20-30 km. Temp.Mín. en las zonas Costane s 22-24 C°, en la Guayana 16-18 C°, en el Interior 24-26 C°.-Máx. 30-32 C°, 28-30 C° y 32- C° respectivamente.

TADOS CENTRALES: Parcialmente nublado en la madrugada, nublado al amanecer, nubosidad par al durante el día, áreas nubladas al atardecer y al anochecer en las Cordilleras con aisla s chaparrones tormentosos, parcialmente nublado en la noche. Viento del E-SE 10-15 kmh. Vibilidad 20-30 km. Temp.Mín. en la Costa 21-23 C°, en las Cordilleras 19-21 C°, en el Inte r 20-22 C°.- Máx. 29-31 C°, 31-33 C° y 32-34 C° respectivamente.

TADOS OCCIDENTALES: Nubosidad parcial hasta mediodía, nublado por la tarde, parcialmente nu do en la noche. Nublado o cubierto todo el día en el S del Zulia y de los Andes con lloviz s matinales y aisladas tormentas nocturnas. Viento calma en el Sur, rachas moderadas a me odía en los desfiladeros de los Andes, del E 15-20 kmh en el N, en la Costa de Falcón por la de 30-40 kmh. Visibilidad 20-30 km, en el S 10-20 km. Temp.Mín. en las zonas Costaneras 22- C°, en los Andes 13-15 C°, en el Interior 20-22 C°.- Máx. 33-35 C°, 23-25 C° y 30-32 C° res tivamente.

CARIBE AL NORTE DE VENEZUELA: Nublado, aislados chaparrones tormentosos en la madrugada y la noche, viento del ESE 25-35 kmh, visibilidad 30 km.

ES DE CARACAS:

/8 AC y CI en la madrugada. 4-6/8 SC base 1600m sNM con 3-5/8 AC y CI al amanecer. 2-4/8 y CU base 1700m sNM con aisladas capas de AC y CI durante el día. 3-5/8 CU y CB base 1600m en las horas de anochecer con probable tormenta aislada. 2-4/8 SC base 1800m sNM en la no . Viento SE 15-20 kmh. Visibilidad 15-20 km. Temp.Mín. en el Centro de Caracas 17C°, Máx. C°.

ES DE ARAGUA:

/8 AC y CI en la madrugada. 2-4/8 SC base 1700m sNM con 3-5/8 AC y CI al amanecer. 2-3/8CU e 1800m snM con aisladas capas de AC y CI por la mañana. 3-5/8 CU y CB base 1700m sNM con /8 AC y CI por la tarde y en las primeras horas de la noche con aislados chaparrones tor tosos. 2-3/8 SC base 1800m sNM en la noche. Viento del E-SE 10-15 kmh por la mañana, del SE 15-25 kmh a mediodía, del SW-S 5-10 kmh por la tarde. Visibilidad 25 km. Temp. Mín. en Ma ay 19 C°, Máx. 32 C°.

ficación de la Predicción para Maracay el día....21 de Junio 98%..... El Pronosticador....A.W. Gob.....

RESO EN EL S.M.C.

OBSERVACIONES A LAS 0730 HLV..(1200 TMG) Fecha...22..de..Junio..de..... 19..

Nº	ESTACION	TEMP. Cº	CIELO	ESTADO DEL TIEMPO	VIENTO KM/H.	PRESION mb. red. a NM.	LLUVIA mm. 24 hrs.	TMP.
400	CARACAS (Obs. Cagigal)	20.0	Parc.Nubl.		SE 10	898.3*	?	16
401	MARACAY	22.0	Nublado		Calma	1012.4	10.2	19
402	MARACAIBO	2[illegible].2	Parc.Nubl.		ENE 3	1009.7	-	24
403	MAIQUETIA-LA GUAIRA	[illegible]	Nublado		NNE 10	1012.2	-	24
404	MATURIN	26.2	Parc.Nubl.		Calma	1013.9	-	22
405	CIUDAD BOLIVAR	27.0	Cubierto		E 3	1011.5	12.0	26
406	MERIDA	15.2	Cubierto	Llovizna	Calma	837.7*	32.0	14
407	CORO	28.6	Casi despj.	Bruma	E 10	1011.7	-	23
408	BARQUISIMETO	21.2	Nublado		E 10	943.2*	-	19
409	SAN FERNANDO DE APURE							
410	SAN ANTONIO DEL TACHIRA	[illegible].0	Cubierto		SE 3	1008.9	1.0	21
411	STA. ELENA (Gran Sabana)	[illegible].4	Nublado		Calma	918.0*	15.0	18
412	GUIRIA	[illegible].0	Cubierto		Calma	1014.3	-	?
413	TUMEREMO	[illegible].2	Cubierto		ESE 2	1014.7	0.1	21
414	BARCELONA							

OBSERVACIONES A LAS 1830 HLV. (2400 TMG) Fecha.....21..de..Junio..de..... 19..

Nº	ESTACION	TEMP. Cº	CIELO	ESTADO DEL TIEMPO	VIENTO KmH.	PRESION mb red. a NM.	LLUVIA mm. 12 hrs.	TMP.
400	CARACAS (Obs. Cagigal)							
401	MARACAY	23.2	Cubierto	Precip.a vista	NW 5	1012.0	0.0	30
402	MARACAIBO	30.8	Nublado	Bruma	N 33	1008.0	-	35
403	MAIQUETIA - LA GUAIRA	26.6	Cubierto		E 9	1011.5	-	30
404	MATURIN	27.2	Nublado		Calma	1011.4	-	29
405	CIUDAD BOLIVAR	29.0	Cubierto		E 5	1009.9	8.0	32
406	MERIDA							
407	CORO	38.4	Nublado		E 27	1010.5	-	36
408	BARQUISIMETO							
409	SAN FERNANDO DE APURE	26.0	Cubierto		Calma	1007.3	-	-
410	SAN ANTONIO DEL TACHIRA	24.6	Cubierto		SE 9	1006.6	-	34
411	STA. ELENA (Gran Sabana)	22.6	Nublado	Truenos	Calma	915.4*	-	28
412	GUIRIA	24.2	Cubierto		Calma	1012.6	-	-
413	TUMEREMO	24.8	Cubierto		E 3	1011.6	0.1	32
414	BARCELONA							

OBSERVACIONES A LAS 1330 HLV. (1800 TMG) Fecha....21..de..Junio..de..... 19..

Nº	ESTACION	TEMP. Cº	CIELO	ESTADO DEL TIEMPO	VIENTO Km/h.	PRESION mb. red. a NM.	Datos de la radiosonda Maracay. 0900	
400	CARACAS (Obs. Cagigal)	26.6	Nublado		SE 7	898.2*	ALTURA km.	TEMP. Cº
401	MARACAY	27.9	Nublado	Precip.a vista	SW 29	1011.4		
402	MARACAIBO	34.8	Nublado		ENE 9	1008.5	12.7	-54.0
403	MAIQUETIA - LA GUAIRA	29.4	Nublado		NNE 13	1012.0	12.	-51.2
404	MATURIN	28.2	Nublado		NE 9	1012.6	11	-43.3
405	CIUDAD BOLIVAR	28.2	Nublado	Llovizna	Calma	1009.5	10	-34.6
406	MERIDA	32.0	Nublado	Neblina	WSW 9	836.3*	9	-28.7
407	CORO	24.0	Casi despj.		ENE 46	1010.5	8	-19.2
408	BARQUISIMETO	23.0	Parc.Nubl.		E 13	941.7*	7	-14.7
409	SAN FERNANDO DE APURE	28.5	Nublado		Calma	1008.4	6	- 8.5
410	SAN ANTONIO DEL TACHIRA	33.0	Nublado		N 7	1006.5	5	- 1.4
411	STA. ELENA(Gran Sabana)	36.6	Parc.Nubl.		S 3	915.6	4	+ 4.6
412	GUIRIA	25.6	Cubierto	Llovizna	Calma	1013.5	3	+10.4
413	TUMEREMO	29.9	Nublado		SE 2	1011.5	2	+14.6
414	BARCELONA						1	+19.6

OBSERVACIONES AEROLOGICAS (SONDEOS CON GLOBOS PILOTOS)*) PRESION Y NIVE
VIENTOS EN ALTURA (ESCALA 360° Y NUDOS) DE LA ESTACION.

ESTACION	HORA TMG	300 m/s Nm.	600 m/s NM.	900 m/s NM	1.200 m/s NM	1.500 m/s NM	1.800 m/s NM.	2.100 m/s NM.	2.400 m/s NM.	2.700 m/s NM.	m/
MARACAY: 22.6.51	1200	-	90/02	120/06	90/05	120/04	120/06	110/10			

dcm.

Impreso en el S.M.C.-

RIE A

ESTADOS UNIDOS DE VENEZUELA

SERVICIO DE METEOROLOGIA Y COMUNICACIONES DE LAS FUERZAS AEREAS

SECCION DE PREDICCION

2/1 Nº 1/4. BOLETIN METEOROLOGICO DEL SABADO 23 DE JUNIO A LAS 1300 HLV.

INDICACIONES

ON DEL AIRE: LAS LINEAS REPRESENTAN ISOBARAZADAS DE 2 EN 2 MB.
= AREAS DE ALTA PRESION (ANTICICLON)
= AREAS DE BAJA PRESION (CICLON)

ITACION:
= AREAS CON PRECIPITACION.
= CHAPARRONES.
= LLOVIZNAS
= TORMENTAS
= NIEBLAS
= TROMBA

S:
= FRENTE FRIO caliente
= FRENTE CALIENTE. frío
= ONDA DEL ESTE
= CONVERGENCIA INTERTROPICAL.
= ONDA EN FORMACION
= LINEA DE CONVERGENCIA EN ALTURA.
= LINEA DE PRECIPITACIONES.

MAPA SINOPTICO A LAS 0730 HLV.

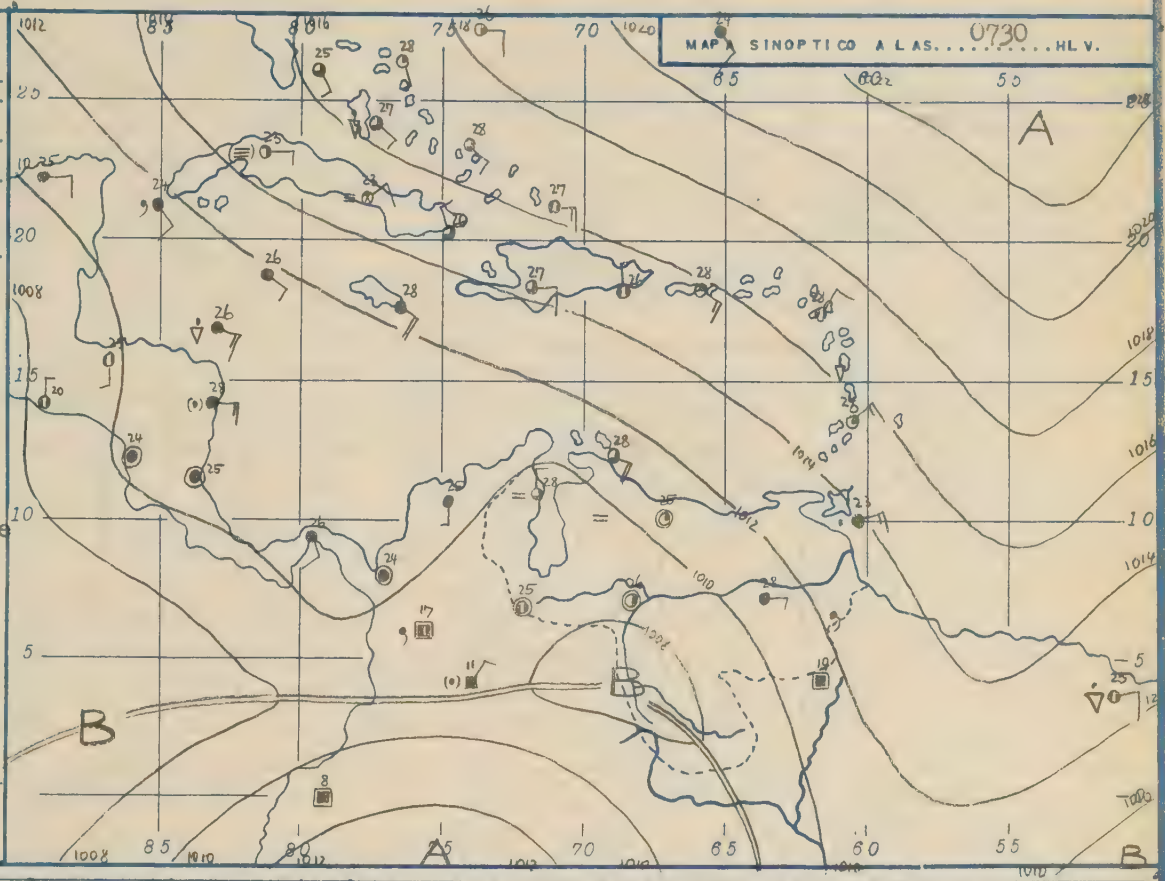

ACION GENERAL: La alta presión en el Atlántico junto con la dorsal anticiclónica sobre las Guayanas está reforzándose. La cima de la masa de aire humedo se encuentra hoy en una altura de 4000 metros lo que significa buen tiempo en todo el País.

PO PROBABLE PARA EL DOMINGO 24 DE JUNIO 1.9.51. De 0000 a 2400 horas HLV.

TORIO DE VENEZUELA:

ADOS ORIENTALES: Nubosidad parcial en la madrugada y por la mañana, nublado por la tarde, cialmente nublado en la noche, chaparrones aislados al anochecer en la Cadena del S y en Cuenca del Orinoco. Areas nubladas durante todo el día en el Delta Amacuro y la Guayana aisladas lloviznas matinales y locales chaparrones nocturnos de carácter tormentoso. nto del E-SE 10-15 kmh. Visibilidad 20-30 km. Temp. Mín. en las zonas costaneras 22-24 en la Guayana 16-18 C°, en el Interior 23-25 C°. Temp. Máx. 30-32 C°, 28-30 C° y 33-35 respectivamente.

ADOS CENTRALES: Casi despejado en la madrugada. Nubosidad parcial durante el día. Acla - do en la noche. Aisladas tormentas nocturnas en las Cordilleras. Viento en general del 15-20 kmh. Visibilidad 30 km. Temp. Mín. en la Costa 20-22 C°, en las Cordilleras 19-21 en el Interior 21-23 C°. Temp. Máx. 29-31 C°, 31-33 C° y 33-35 C° respectivamente.

ADOS OCCIDENTALES: Nubosidad parcial hasta mediodía, nublado por la tarde, aclarando en noche. Nublado o cubierto todo el día en Táchira y Mérida con aislados chaparrones tor - tosos en la noche. Viento calma en el S, rachas ligeras a mediodía en los desfiladeros los Andes, del E-SE 15-25 kmh en el N, en la Costa de Falcón por la tarde del ESE 30-40 . Visibilidad 20-30 km. Nieblas locales al amanecer en los Valles de los Andes. Temp. Mín. las zonas costaneras 22-24 C°, en los Andes 13-15 C°, en el Interior 21-23 C°. Temp. Máx. 35 C°, 24-26 C° y 31-33 C° respectivamente.

CARIBE AL NORTE DE VENEZUELA: Nublado en la madrugada, nubosidad parcial durante el día, lado en la noche. Chaparrones locales matinales y nocturnos especialmente en la parte O- ntal. Viento del E 25-35 kmh. Visibilidad 30-50 km.

ES DE CARACAS:

iladas capas de AC y CI en la madrugada. Desarrollo de 2-4/8 CU base 1800 msNM con 1-3/8 y CI durante el día. Casualmente en las primeras horas de la noche 3-5/8 CB base 1500 M con una tormenta aislada. Aclarando en la noche. Viento del SE 20-30 kmh. Visibilidad 25 km. Temp. Mín. en el Centro de Caracas 17 C°, Temp. Máx. 26 C°.

ES DE ARAGUA:

pejado en la madrugada. Formación de 1-3/8 SC y CU base 1900 msNM con 2-4/8 AC y CI por mañana, aumentando a 2-4/8 CU y CB base 1700 msNM con 3-5/8 AC y CI por la tarde y al a hecer con probable tormenta aislada en las primeras horas de la noche. Aclarando después nto del E 5-10 kmh por la mañana, del SE-S 15-20 kmh a mediodía y por la tarde. Visibili 30 km. Temp. Mín. en Maracay 19 C°, Temp. Máx. 32 C°.

ficación de la Predicción para Maracay el día 22 DE JUNIO 51. El Pronosticador... A.W. Gob

RESO EN EL S.M.C.

OBSERVACIONES A LAS 0730 HLV. (1200 TMG) Fecha....23..de..Junio..... 19..

Nº	ESTACION	TEMP. C°	CIELO	ESTADO DEL TIEMPO	VIENTO KMH.	PRESION mb. red. a NM.	LLUVIA mm. 24 hrs.	TEMP
400	CARACAS (Obs. Cagigal)							
401	MARACAY	24.7	Parc.Nubl.		Calma	1012.0	0.0	
402	MARACAIBO	21.8	Nublado	Neblina	N 4	1009.8	-	
403	MAIQUETIA-LA GUAIRA							
404	MATURIN	24.8	Nublado		E 4	1013.8	36.0	
405	CIUDAD BOLIVAR	28.0	Cubierto		E 9	1011.0	-	
406	MERIDA	16.8	Cubierto		Calma	837.4*	3.0	
407	CORO	27.4	Casi Desp.	Bruma	ESE 28	1011.6	-	
408	BARQUISIMETO	22.0	Obstruído	Niebla	E 7	943.3*	-	
409	SAN FERNANDO DE APURE	26.2	Parc. Nubl.		Calma	1008.8	-	
410	SAN ANTONIO DEL TACHIRA	24.6	Nublado		Calma	1010.6	-	
411	STA. ELENA (Gran Sabana)	19.4	Cubierto		Calma	917.7*	11.0	
412	GUIRIA	26.2	Cubierto		NE 15	-	?	
413	TUMEREMO	25.0	Cubierto	Llovizna	E 4	1013.8	-	
414	BARCELONA							

OBSERVACIONES A LAS 1830 HLV. (2400 TMG) Fecha.....22.DE.JUNIO..... 19..

Nº	ESTACION	TEMP. C°	CIELO	ESTADO DEL TIEMPO	VIENTO KMH.	PRESION mb. red. a NM.	LLUVIA mm. 12 hrs.	TEMP
400	CARACAS (Obs. Cagigal)							
401	MARACAY	27.6	Parc.Nubl.		S 3	1009.2	0.0	
402	MARACAIBO	30.4	Parc.Nubl.	Bruma	N 14	1006.6	-	
403	MAIQUETIA - LA GUAIRA							
404	MATURIN	25.5	Nublado		Calma	1011.7	3.6	
405	CIUDAD BOLIVAR	30.6	Nublado		E 5	1007.4	-	
406	MERIDA	19.8	Obstruído	Niebla	WSW 9	834.7*	-	
407	CORO	28.5	Despejado	Bruma	E 27	1008.5	-	
408	BARQUISIMETO							
409	SAN FERNANDO DE APURE							
410	SAN ANTONIO DEL TACHIRA							
411	STA. ELENA (Gran Sabana)	22.7	Cubierto	Tormenta pasada	Calma	916.2*	0.3	
412	GUIRIA	25.0	Cubierto		N 9	1012.7	-	
413	TUMEREMO	27.0	Parc.Nubl.		NE 5	1011.5	-	
414	BARCELONA							

OBSERVACIONES A LAS 1330 HLV. (1800 TMG) Fecha....22 DE JUNIO..... 19..

Nº	ESTACION	TEMP. C°	CIELO	ESTADO DEL TIEMPO	VIENTO Km.	PRESION mb. red. a MN.	Datos de la radiosonda Maracay.	
400	CARACAS (Obs. Cagigal)						Altura km.	Temp. C°
401	MARACAY	28.0	Nublado	Chaparrón	S 3	1010.6		
402	MARACAIBO	34.0	Parc.Nubl.	Bruma	N 34	1007.3	11.8	-50.2
403	MAIQUETIA - LA GUAIRA	30.0	Parc.Nubl.		N 37	1012.0	11	-44.4
404	MATURIN	23.0	Cubierto	Llovizna	SE 3	1012.0	10	-36.0
405	CIUDAD BOLIVAR	30.0	Parc.Nubl.		NE 3	1008.9	9	-29.6
406	MERIDA	23.5	Parc.Nubl.		WSW 14	834.7*	8	-21.4
407	CORO	34.6	Casi.Desp.	Bruma	NE 46	1008.9	7	-15.0
408	BARQUISIMETO	25.2	Cubierto		SE 11	941.4*	6	- 9.0
409	SAN FERNANDO DE APURE	31.0	Nublado		NE 3	1007.3	5	- 2.9
410	SAN ANTONIO DEL TACHIRA	31.4	Nublado		SE 46	1006.1	4	+ 3.0
411	STA. ELENA (Gran Sabana)	25.4	Nublado		SW 7	915.4*	3	+ 9.3
412	GUIRIA	28.0	Nublado		S 9	1012.7	2	+15.2
413	TUMEREMO	30.2	Nublado		E 2	1011.0	1	+20.5
414	BARCELONA							

OBSERVACIONES AEROLOGICAS (SONDEOS CON GLOBOS PILOTOS) *)Presión al Ni
VIENTOS EN ALTURA (ESCALA 360° Y NUDOS) Estación.-

ESTACION	HORA TMG	300 m/s NM.	600 m/s NM.	900 m/s NM	1.200 m/s NM	1.500 m/s NM	1.800 m/s NM.	2.100 m/s NM.	2.400 m/s NM.	2.700 m/s NM.	3 m/
Maracay: 23-6-51	1200	-	20/05	80/05	110/11	110/12	110/14	110/12			

Impreso en el S.M.C.-

ERIE A

ESTADOS UNIDOS DE VENEZUELA

SERVICIO DE METEOROLOGIA Y COMUNICACIONES DE LAS FUERZAS AEREAS

SECCION DE PREDICCION

...O 21 N°..175.. BOLETIN METEOROLOGICO DEL..DOMINGO 24 DE JUNIO..... A LAS...1300...HLV.

INDICACIONES

ION DEL AIRE: LAS LINEAS REPRESENTAN ISOBARAS TRAZADAS DE 2 EN 2 MB.

= AREAS DE ALTA PRESION (ANTICICLON)

= AREAS DE BAJA PRESION (CICLON)

IPITACION:

= AREAS CON PRECIPITACION.

= CHAPARRONES.

= LLOVIZNAS

= TORMENTAS

= NIEBLA

= TROMBA

ES:

= FRENTE FRIO caliente

= FRENTE CALIENTE. frío

= ONDA DEL ESTE

= CONVERGENCIA INTERTROPICAL.

= ONDA EN FORMACION

= LINEA DE CONVERGENCIA EN ALTURA.

= LINEA DE PRECIPITACIONES.

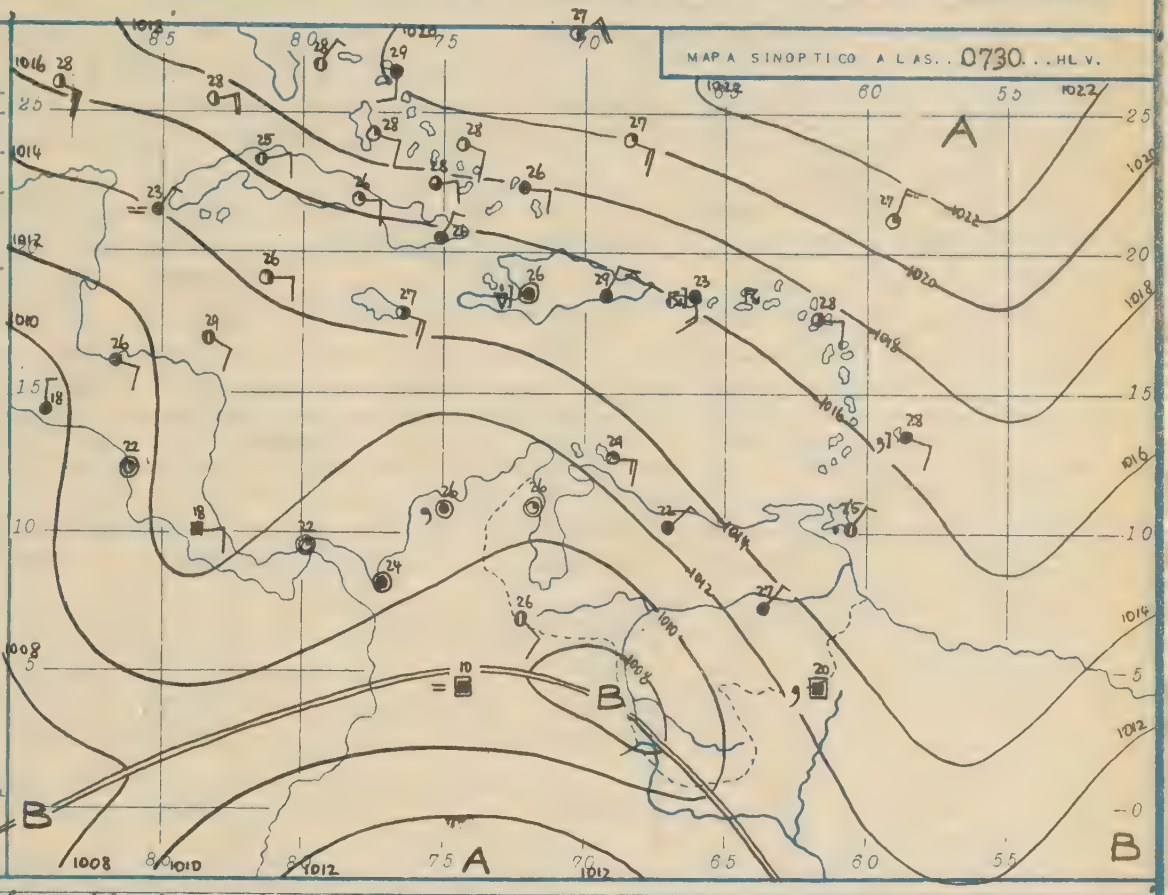

UACION GENERAL: Ningún cambio de la situación. Sigue la alta presión en el Atlántico con su Dorsal anticiclónica hacia el Sur. Sobre las Antillas menores se ha formado una convergencia - lela la cual está causando chaparrones tormentosos en estas regiones.

MPO PROBABLE PARA EL LUNES 25 DE JUNIO.....1.9..51 De 0000 a 2400 horas HLV.

RITORIO DE VENEZUELA:

DOS ORIENTALES: Nublado durante todo el día, aisladas lloviznas matinales en Monagas y uayana, chaparrones locales por la tarde en la Cadena del Sur, la Cuenca del Orinoco. Vien el NE 10-15 kmh. Visibilidad 20-30 km. Temp. Mín. en las zonas costaneras 22-24 C°, en la e. Mín. en el Interior 23-25 C°. Temp. Máx. 29-31 C°, 28-30 C°, y 32-34 C° respectiva-e.

DOS CENTRALES: Nubosidad parcial hasta mediodía, nublado por la tarde, parcialmente nubla la noche. Aisladas tormentas nocturnas en las Cordilleras. Viento en general del SE 10-15 Visibilidad 20-30 km. Temp. Mín. en la Costa 20-22 C°, en las Cordilleras 19-21 C°, en el rior 21-23 C°. Temp. Máx. 29-31 C°, 31-33 C° y 32-34 C° respectivamente.

DOS OCCIDENTALES: Parcialmente nublado en la madrugada y por la mañana, nublado por la e, parcialmente nublado en la noche. Nublado o cubierto todo el día en el Sur del Zulia y de Andes con lloviznas matinales y locales chaparrones al atardecer. Viento calma en el Sur, E 15-20 kmh en el Norte. Visibilidad 20-30 km. Temp. Mín. en las zonas costaneras 23-25 n los Andes 12-14 C°, en el Interior 21-23 C°. Temp. Máx. 33-35 C°, 24-26 C°, y 30-32 C° ectivamente.

CARIBE AL NORTE DE VENEZUELA: Nublado, chaparrones de lloviznas en la madrugada y en la e. Viento del ESE 25-35 kmh. Visibilidad 20-30 km.

LES DE CARACAS:

8 SC base 1600 msNM con 4-6/8 AC y CI en la madrugada y por la mañana. 3-5/8 SC y SU ba-700 msNM con 4-6/8 AC y CI por la tarde. 3-4/8 SC base 1800 msNM en la noche. Probable arron tormentoso en las horas de anochecer. Viento del E-SE 15-20 kmh. Visibilidad 20 km. . Mín. en el Centro de Caracas 18 C°, Temp. Máx. 26 C°.

LES DE ARAGUA:

8 SC base 1500 msNM con 4-6/8 AC y CI en la madrugada, 2-4/8 SC y CU base 1700 msNM con 8 AC y CI durante el día. 4-6/8 SC base 1800 msNM en la noche. Aislada tormenta noctur-Viento del E 5-10 kmh por la mañana, del SE-S 10-15 kmh por la tarde. Visibilidad 25 km. . Mín. en Maracay 20 C°, Temp. Máx 32 C°.

ificacion de la Predicción para Maracay el día..23 DE JUNIO 99%..... El Pronosticador...A.W. Gre....

IMPRESO EN EL S.M.C.

OBSERVACIONES A LAS 0730 HLV. (1200 TMG) Fecha. 24 DE JUNIO 19.

Nº	ESTACION	TEMP. C°	CIELO	ESTADO DEL TIEMPO	VIENTO KM.	PRESION mB. red. a NM.	LLUVIA mm. 24 hrs.	TEMP
400	CARACAS (Obs. Cagigal)	18,4	Nublado		SE 18	900,1*	16,8	17
401	MARACAY	22,0	Cubierto		NE 3	1013,5	76,5	20
402	MARACAIBO	26,1	Parc.nubl.		Calma	1010,3	-	24
403	MAIQUETIA-LA GUAIRA							
404	MATURIN	25,5	Cubierto		Calma	1014,2	24,0	22
405	CIUDAD BOLIVAR	27,0	Cubierto		NE 2	1012,5	0,0	27
406	MERIDA							
407	CORO	29,9	Nublado		ESE 8	1011,4	-	25
408	BARQUISIMETO	22,4	Cubierto	Precip.a vista	E 3	944,6*	-	18
409	SAN FERNANDO DE APURE							
410	SAN ANTONIO DEL TACHIRA	25,8	Nublado		SE 8	1009,3	-	21
411	STA. ELENA (Gran Sabana)	19,7	Cubierto	Llovizna	Calma	918,1*	3,0	17
412	GUIRIA	27,5	Cubierto		Calma	1015,7	-	25
413	TUMEREMO	24,9	Cubierto		NE 2	1014,5	7,0	27
414	BARCELONA							

OBSERVACIONES A LAS 1830 HLV. (2400 TMG) Fecha. 23 DE JUNIO 19.

Nº	ESTACION	TEMP. C°	CIELO	ESTADO DEL TIEMPO	VIENTO Km/h.	PRESION mB red. a NM.	LLUVIA mm. 12 hrs.	TEMP
400	CARACAS (Obs. Cagigal)							28
401	MARACAY	26,0	Cubierto		W 3	1010,3	0,0	32
402	MARACAIBO	28,6	Cubierto		ENE 3	1008,5	-	33
403	MAIQUETIA - LA GUAIRA							
404	MATURIN	23,0	Cubierto	Llovizna	S 5	1012,3	22,0	31
405	CIUDAD BOLIVAR	29,0	Cubierto		E 18	1009,0	0,0	31
406	MERIDA	18,6	Nublado		Calma	836,1*	2,0	22
407	CORO	27,3	Parc.nubl.		ESE 27	1010,9	-	35
408	BARQUISIMETO							
409	SAN FERNANDO DE APURE	24,0	Cubierto		Calma	1008,2	6,0	32
410	SAN ANTONIO DEL TACHIRA							
411	STA. ELENA (Gran Sabana)	22,7	Parc.nubl.		Calma	915,9*	1,0	26
412	GUIRIA	27,0	Cubierto		E 22	1013,3	-	29
413	TUMEREMO	24,8	Cubierto		S 7	1012,0	9,0	31
414	BARCELONA							

OBSERVACIONES A LAS 1330 HLV. (1800 TMG) Fecha. 23 DE JUNIO 19.

Nº	ESTACION	TEMP. C°	CIELO	ESTADO DEL TIEMPO	VIENTO Km/h.	PRESION mb red. a NM.	Datos de la red. Maracay 0900 T
400	CARACAS (Obs. Cagigal)	27,0	Parc.nubl.		E 21	897,8*	
401	MARACAY	31,4	Nublado	Precip.a vista	SW 10	1010,0	
402	MARACAIBO	32,9	Nublado	Bruma	ESE 23	1007,5	MISDA
403	MAIQUETIA - LA GUAIRA	28,5	Nublado		ESE 10	1012,2	
404	MATURIN						
405	CIUDAD BOLIVAR	30,1	Cubierto		E 5	1008,7	
406	MERIDA	20,6	Cubierto	Llovizna	Calma	837,7*	
407	CORO	33,0	Casi desp.		E 45	1010,4	
408	BARQUISIMETO	19,6	Nublado		SE 8	941,8*	
409	SAN FERNANDO DE APURE						
410	SAN ANTONIO DEL TACHIRA	28,7	Nublado		SE 23	1007,6	
411	STA. ELENA (Gran Sabana)						
412	GUIRIA						
413	TUMEREMO						
414	BARCELONA						

OBSERVACIONES AEROLOGICAS (SONDEOS CON GLOBOS PILOTOS) *) Presión al nivel estación.

VIENTOS EN ALTURA (ESCALA 360° Y NUDOS)

ESTACION	HORA TMG	300 m/s NM.	600 m/s NM.	900 m/s NM	1.200 m/s NM	1.500 m/s NM	1.800 m/s NM.	2.100 m/s NM.	2.400 m/s NM.	2.700 m/s NM.	3. m/s
MARACAY 24-6-51	1200	-	110/08	110/14	100/14	100/17					

Impreso en el S.M.G.-

RIE A

ESTADOS UNIDOS DE VENEZUELA

SERVICIO DE METEOROLOGIA Y COMUNICACIONES DE LAS FUERZAS AEREAS

SECCION DE PREDICCION

D 2 N°..176.. BOLETIN METEOROLOGICO DEL LUNES 25 DE JUNIO ..... A LAS.....1300 .HLV.

INDICACIONES:

ON DEL AIRE: LAS LINEAS REPRESENTAN ISOBARAZADAS DE 2 EN 2 MB.

= AREAS DE ALTA PRESION (ANTICICLON)

= AREAS DE BAJA PRESION (CICLON)

ITACION:

= AREAS CON PRECIPITACION.

= CHAPARRONES.

= LLOVIZNAS

= TORMENTAS

= NIEBLAS

= TROMBA

S:

= FRENTE caliente

= FRENTE frío

= ONDA DEL ESTE

= CONVERGENCIA INTERTROPICAL.

= ONDA EN FORMACION

= LINEA DE CONVERGENCIA EN ALTURA.

= LINEA DE PRECIPITACIONES.

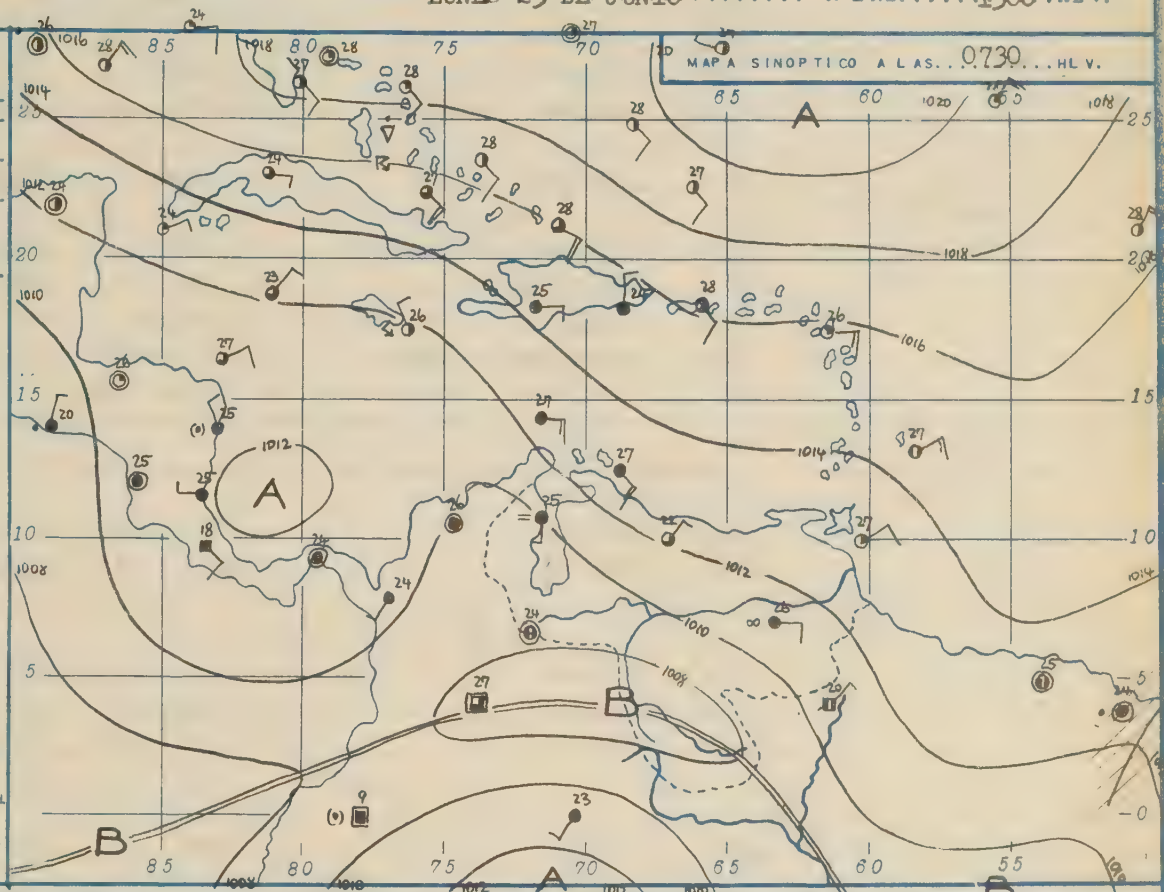

IACION GENERAL: Ningún cambio de la situación para el próximo día. Una nueva Onda del Este parece anzar el Continente Sudamericano cerca de la Guayana Francesa la cual alcanzará en la noche 26/27 de Junio los Estados Orientales del País.

IPO PROBABLE PARA EL MARTES 26 DE JUNIO ..... 1.9.51. De 0000 a 2400 horas HLV.

RITORIO DE VENEZUELA:

ADOS ORIENTALES: Nubosidad parcial en la madrugada y durante el día, nublandose en el nscurso de la noche con chaparrones en la Guayana, el Delta Amacuro, Monagas y Sucre. nto del NE 15-20 kmh. Visibilidad 30 km. Temp. Mín. el las zonas Costaneras 22-24 C°, en Guayana 17-19 C°, en el Interior 23-25 C°. Temp. Max. 30-32 C°, 29-31 C° y 33-35 C° respec amente.

ADOS CENTRALES: Parcialmente nublado en la madrugada, casi despejado por la mañana, nubo- ad parcial por la tarde y en la noche. Aisladas tormentas nocturnas en las Cordilleras. nto en general del E-SE 10-15 kmh, locales rachas ligeras a mediodía. Visibilidad 30 km. p. Mín. en la Costa 21-23 C°, en las Cordilleras 19-21 C°, en el Interior 20-22 C°. Temp. . 30-32 C°, 31-33 C° y 32-34 C° respectivamente.

ADOS OCCIDENTALES: Parcialmente nublado en la madrugada y por la mañana, nublado por la de, parcialmente nublado en la noche. Nublado o cubierto todo el día en el Sur de Zulia y los Andes con locales tormentas nocturnas. Viento calma en el Sur, del NE-E 15-20 kmh en Norte, en la Costa de Falcón por la tarde 35-45 kmh. Visibilidad 20-30 km, en la Costa 30 km. Temp. Mín. en las zonas Costaneras 22-24 C°, en los Andes 13-15 C°, en el Interior 22 C°. Temp. Max. 33-35 C°, 23-25 C° y 31-33 C° respectivamente.

CARIBE AL NORTE DE VENEZUELA: Nublado en la madrugada, nubosidad parcial durante el , nublado en la noche. Aislados chaparrones nocturnos en la parte Oriental. Viento del 15-25 kmh en el Oriente, del E 10-15 kmh en el Centro, del ESE 20-30 kmh el Occidente. ibilidad 30-50 km.

ES DE CARACAS:

8 SC base 1800 msNM en la madrugada. 1-3/8 CU base 1800 msNM por la mañana. 2-4/8 CU ba- 900 msNM con 3-5/8 AC y CI por la tarde y en la noche. Viento del SE 15-20 kmh. Visibili 25 km. Temp. Mín. en el Centro de Caracas 17 C°, Temp. Max 27 C°.

ES DE ARAGUA:

despejado en la madrugada. 2-4/8 SC y CU base 1900 msNM por la mañana. 2-4/8 CU con 2- AC y CI por la tarde. Probable tormenta aislada despues de anochecer. Aclarando en la no Viento del SE 15-20 kmh por la mañana, del SE-S 20-25 kmh a mediodía con locales rachas ras, del E 5-10 kmh por la tarde. Visibilidad 30 km. Temp. Mín. en Maracay 19 C°, Temp. 32 C°.

ficación de la Predicción para Maracay el día 24 DE JUNIO 81% ..... El Pronosticador.... A. W. Grl.....

PRESO EN EL S.M.C.

OBSERVACIONES A LAS 0730 HLV..(1200 TMG) Fecha...25 DE JUNIO 19

Nº	ESTACION	TEMP. C°	CIELO	ESTADO DEL TIEMPO	VIENTO KM.	PRESION mb. red.. a NM.	LLUVIA mm. 24 hrs.	TEM
400	CARACAS (Obs. Cagigal)							
401	MARACAY	22.0	Nublado		NE 5	1014.3	7.0	
402	MARACAIBO	24.8	Cubierto		S 3	1009.7	2.0	
403	MAIQUETIA - LA GUAIRA	25.0	Nublado		NW 7	1013.4	4.0	
404	MATURIN	27.2	Parc.Nubl.		Calma	1013.5	20.0	
405	CIUDAD BOLIVAR	26.4	Cubierto	Bruma	E 18	1010.7	2.0	
406	MERIDA	16.2	Cubierto		Calma	837.3*	-	
407	CORO	26.4	Cubierto	Bruma	ESE 3	1012.5	-	
408	BARQUISIMETO							
409	SAN FERNANDO DE APURE	22.8	Cubierto		Calma	942.0*	25.0	
410	SAN ANTONIO DEL TACHIRA							
411	STA. ELENA (Gran Sabana)	23.8	Nublado	Neblina	Calma	1009.7	0.2	
412	GUIRIA	20.1	Nublado		NE 3	916	8.0	
413	EL PAUJIL	27.2	Nublado		Calma	1013.9	-	
414	BARCELONA	23.8	Cubierto	Neblina	E 5	1013.8	1.0	

OBSERVACIONES A LAS 1830 HLV. (2400 TMG) Fecha...24 DE JUNIO ..... 19.

Nº	ESTACION	TEMP. C°	CIELO	ESTADO DEL TIEMPO	VIENTO KmH.	PRESION mb red. a NM.	LLUVIA mm. 12 hrs.	TEM
400	CARACAS (Obs. Cagigal)							
401	MARACAY	23.2	Cubierto		NE 10	1011.3	7.0	
402	MARACAIBO	29.4	Cubierto		N 3	1008.1	-	
403	MAIQUETIA - LA GUAIRA							
404	MATURIN							
405	CIUDAD BOLIVAR	27.6	Nublado		E 10	1009.3	2.0	
406	MERIDA	19.8	Cubierto		Calma	836.2*	-	
407	CORO	28.6	Nublado		ESE 18	1009.6	-	
408	BARQUISIMETO							
409	SAN FERNANDO DE APURE							
410	SAN ANTONIO DEL TACHIRA	28.8	Nublado		SE 8	1007.4	-	
411	STA. ELENA (Gran Sabana)							
412	GUIRIA							
413	EL PAUJIL							
414	BARCELONA							

OBSERVACIONES A LAS 1330 HLV. (1800 TMG) Fecha...24 DE JUNIO ..... 19.

Nº	ESTACION	TEMP. C°	CIELO	ESTADO DEL TIEMPO	VIENTO Km.	PRESION mb. red. a NM.	Datos de la radiosonda Maracay. 0900
400	CARACAS (Obs. Cagigal)						
401	MARACAY	29.3	Nublado		ESE 14	1011.6	MISDA
402	MARACAIBO	31.0	Cubierto	Precp. a Vista	ESE 8	1009.0	
403	MAIQUETIA - LA GUAIRA	30.0	Nublado		E 5	1012.0	
404	MATURIN						
405	CIUDAD BOLIVAR						
406	MERIDA	23.6	Nublado		WSW 8	836.2*	
407	CORO						
408	BARQUISIMETO	28.0	Nublado		SE 7	942.5*	
409	SAN FERNANDO DE APURE	29.0	Cubierto		Calma	1009.3	
410	SAN ANTONIO DEL TACHIRA	29.8	Nublado	Rafagas	SE 54	1007.4	
411	STA. ELENA (Gran Sabana)						
412	GUIRIA						
413	EL PAUJIL						
414	BARCELONA						

OBSERVACIONES AEROLOGICAS (SONDEOS CON GLOBOS PILOTOS)
VIENTOS EN ALTURA (ESCALA 360° Y NUDOS)

*(Presión al nivel de estación)

ESTACION	NIVEL	300 m s NM.	600 m s NM.	900 m/s NM	1.200 m/s NM	1.500 m/s NM	1.800 m/s NM.	2.100 m/s NM.	2.400 m s NM.	2.700 m s NM.	m
MARACAT 25-6-51	1200	70/03	130/06	110/21	110/12	120/20	110/29	110/18			

RIE A

ESTADOS UNIDOS DE VENEZUELA

SERVICIO DE METEOROLOGIA Y COMUNICACIONES DE LAS FUERZAS AEREAS

SECCION DE PREDICCION

2 Nº 177 ... BOLETIN METEOROLOGICO DEL MARTES 26 DE JUNIO ..... A LAS 1300 HLV.

INDICACIONES:

ON DEL AIRE: LAS LINE-
NAS REPRESENTAN ISOBA-
RAZADAS DE 2 EN 2 MB.
= AREAS DE ALTA PRESION (ANTICICLON)
= AREAS DE BAJA PRESION (CICLON)

PITACION:
= AREAS CON PRECIPITACION.
= CHAPARRONES.
= LLOVIZNAS
= TORMENTAS
= NIEBLAS
= TROMBA

ES:
= FRENTE FRIO caliente
= FRENTE CALIENTE. frio
= ONDA DEL ESTE
= CONVERGENCIA INTERTROPICAL.
= ONDA EN FORMACION
= LINEA DE CONVERGENCIA EN ALTURA.
= LINEA DE PRECIPITACIONES.

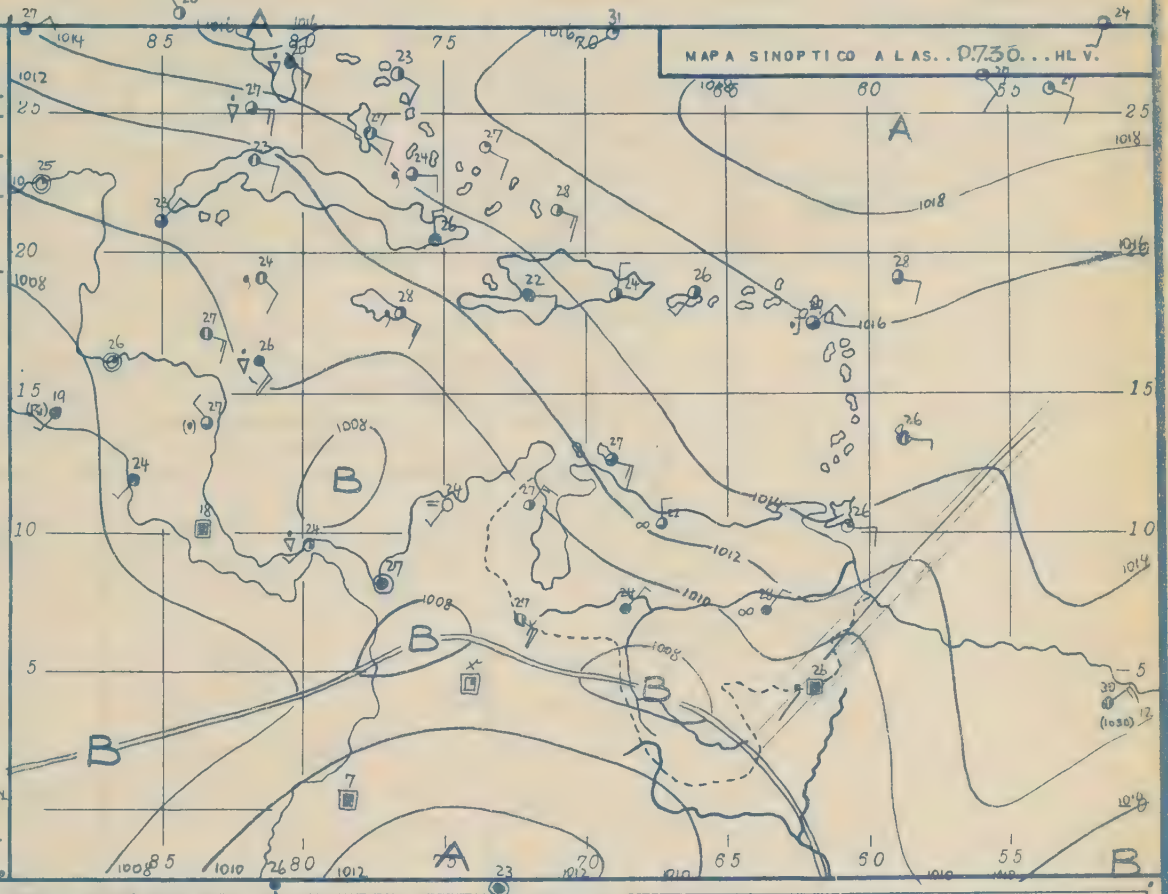

UACION GENERAL: La Onda del E sobre la Guayana Inglesa está alcanzando en el día de hoy los Esta s Orientales causando abundante precipitación. Se espera de que esta Onda alcanzará los Es dos Centrales a mediodía del día 27 de Junio con chaparrones moderados.

MPO PROBABLE PARA EL Miércoles 27 de Junio de 1951. De 0000 a 2400 horas HLV.

RITORIO DE VENEZUELA:

TADOS ORIENTALES: Nublado o cubierto durante todo el día con parciales lloviznas matinales y aparrones durante el día. Viento del SE 10-15 kmh. Visibilidad 10-20 km, neblinas locales amanecer en la Cuenca del Orinoco. Temp.Mín. en las zonas Costaneras 22-24 C°, en la Guaya 17-19 C°, en el Interior 24-26 C°. Máx. 28-30 C°, 26-28 C° y 31-33 C° respectivamente.

TADOS CENTRALES: Nublado en la madrugada y por la mañana, posibilidad de lloviznas aisladas amanecer en el Litoral, cubierto por la tarde y en la noche con chaparrones de caracter tor ntoso y de intensidad moderada. Viento del NE 10-15 kmh por la mañana, del SE 15-20 kmh por tarde con locales rachas. Visibilidad 20-30 km por la mañana, 10-20 km por la tarde. Nie as locales por la tarde y en la noche en las Cordilleras. Temp.Mín. en la Costa 21-23 C°, en s Cordilleras 19-21 C°, en el Interior 20-22 C°. Máx. 29-31 C°, 30-32 C° y 32-34 C° respec vamente.

TADOS OCCIDENTALES: Nubosidad parcial en la madrugada y durante el día, nublado por la no e con chaparrones especialmente en Yaracuy y la parte Oriental de Falcón. Nublado todo el a en Táchira. Viento flojo y variable en el Sur, rachas moderadas a mediodía en los desfila ros de los Andes, del E-NE 15-20 kmh, en el Norte, en la Costa de Falcón por la tarde del E -40 kmh. Visibilidad 20-30 km. Temp.Mín. en las zonas costaneras 23-25 C°, en los Andes 12- C°, en el Interior 20-22 C°. Máx. 33-35 C°, 23-25 C° y 31-33 C° respectivamente.

R CARIBE AL NORTE DE VENEZUELA: Cubierto en la parte Oriental con locales lloviznas y chapa ones, viento del ESE 20-30 km, visibilidad 10-15 km. Nubosidad parcial hasta mediodía en el ntro, nublado o cubierto por la tarde y en la noche con chaparrones. Parcialmente nublado en el Occidente. Viento en el Centro y Occidente del E-NE 25-35 kmh, visibilidad 30-50km.

LES DE CARACAS:

4/8 SC base 1800m sNM con 3-5/8 AC y CI en la madrugada y por la mañana. 4-6/8 CU y CB base 00m sNM con 6-8/8 AS y AC por la tarde y en la noche con moderados chaparrones tormentosos. ento del E 10-15 kmh por la mañana, del NW 20-30 kmh por la tarde. Visibilidad 20 km en la ñana, 5-10 km por la tarde. Temp.Mín. en el Centro de Caracas 17 C°, Máx. 27 C°.

LES DE ARAGUA:

3/8 SC base 1800m sNM con 2-4/8 AC y CI en la madrugada y por la mañana. 3-5/8 CU y CB base 00m sNM con 5-7/8 AC y AS por la tarde con chaparrones tormentosos después de las 1600 HLV. 5/8 CU y CB base 1400m sNM con 8/8 AS en la noche con chaparrones de lloviznas. Viento del 5-10 kmh por la mañana, del SE-S 15-20 kmh por la tarde. Visibilidad 30 km por la mañana, -15 km por la tarde. Temp.Mín. en Maracay 20 C°, Máx. 32 C°.

ificación de la Predicción para Maracay el día 25 de Junio 85% .... El Pronosticador A.W. Gal ....

RESO EN EL S.M.C.

OBSERVACIONES A LAS 0730 HLV. (1200 TMG) Fecha 26 DE JUNIO

Nº	ESTACION	TEMP. C°	CIELO	ESTADO DEL TIEMPO	VIENTO KM.	PRESION mb. red. a NM.	LLUVIA mm. 24 hrs.	TEM
400	CARACAS (Obs. Cagigal)	19.2	Nublado		E 40	899.1*	-	
401	MARACAY	21.9	Nublado	Bruma	N 2	1012.1	-	
402	MARACAIBO	26.8	Parc. Nubl.	Bruma	NE 3	1009.3	-	
403	MAIQUETIA-LA GUAIRA	25.0	Parc.Nubl.		Calma	1013.3	-	
404	MATURIN	24.2	Nublado		Calma	1013.7	4.0	
405	CIUDAD BOLIVAR	28.0	Cubierto	Bruma	NE 5	1011.3	-	
406	MERIDA	15.8	Despejado		Calma	835.4*	5.0	
407	CORO	27.2	Parc.Nubl,	Bruma	ESE 5	1012.1	-	
408	BARQUISIMETO	21.6	Cubierto		ESE 5	943.7*	-	
409	SAN FERNANDO DE APURE	24.4	Cubierto		NE 3	1009.1	-	
410	SAN ANTONIO DEL TACHIRA	27.0	Nublado	Rafagas	SE 54	1008.2	-	
411	STA. ELENA (Gran Sabana)	26.2	Cubierto	Lluvia	Calma	917.8*	5.0	
412	GUIRIA	27.0	Parc.Nubl.		E 3	1014.3	-	
413	TUMEREMO	24.3	Cubierto		NE 3	1013.8	2.0	
414	BARCELONA							

OBSERVACIONES A LAS 1830 HLV. (2400 TMG) Fecha 25 DE JUNIO 1.9.

Nº	ESTACION	TEMP. C°	CIELO	ESTADO DEL TIEMPO	VIENTO KmH.	PRESION mb red. a NM.	LLUVIA mm. 12 hrs.	OBS
400	CARACAS (Obs. Cagigal)							
401	MARACAY	26.2	Nublado	Bruma	E 2	1009.4	-	
402	MARACAIBO	29.4	Cubierto	Bruma	N 23	1006.8	-	
403	MAIQUETIA - LA GUAIRA							
404	MATURIN							
405	CIUDAD BOLIVAR	30.8	Nublado		E 8	1007.3	-	
406	MERIDA	18.4	Cubierto		Calma	834.5*	-	
407	CORO							
408	BARQUISIMETO							
409	SAN FERNANDO DE APURE	27.0	Parc.Nubl.		Calma	1005.9	-	
410	SAN ANTONIO DEL TACHIRA							
411	STA. ELENA (Gran Sabana	22.8	Nublado		Calma	914.8*	-	
412	GUIRIA	26.8	Parc.Nubl.		Calma	1011.9	-	
413	TUMEREMO	24.8	Cubierto	Bruma	E 2	1011.0	-	
414	BARCELONA							

OBSERVACIONES A LAS 1330 HLV. (1800 TMG) Fecha 25 DE JUNIO 1.9.

Nº	ESTACION	TEMP. C°	CIELO	ESTADO DEL Tiempo	VIENTO Km.	PRESION mb. red. a NM.	Datos de la radi Maracay 0900 T
400	CARACAS (Obs. Cagigal)	25.4	Nublado		SE 33	897.4*	
401	MARACAY	29.8	Nublado		SE 7	1010.9	MISDA
402	MARACAIBO	31.1	Nublado		ESE 3	1007.6	
403	MAIQUETIA - LA GUAIRA	28.2	Parc.Nubl.		E 18	1011.3	
404	MATURIN	30 0	Cubierto		NE 5	1011.7	
405	CIUDAD BOLIVAR	30.2	Nublado		E 8	1008.9	
406	MERIDA	23.0	Nublado		SE 8	835.6*	
407	CORO	35.2	Nublado	Bruma	ESE 18	1009.7	
408	BARQUISIMETO	28.4	Nublado		SE 12	941.8*	
409	SAN FERNANDO DE APURE						
410	SAN ANTONIO DEL TACHIRA	29.6	Nublado	Rafagas	SE 54	1006.2	
411	STA. ELENA (Gran Sabana)	25.5	Nublado		E 3	914.2*	
412	GUIRIA	30.4	Parc.Nubl.		Calma	1012.9	
413	TUMEREMO						
414	BARCELONA						

OBSERVACIONES AEROLOGICAS (SONDEOS CON GLOBOS PILOTOS)

VIENTOS EN ALTURA (ESCALA 360° Y NUDOS)

*) Presión a nivel Es ción

ESTACION	HORA TMG	300 m/s NM.	600 m/s NM.	900 m/s NM	1.200 m/s NM	1.500 m/s NM	1.800 m/s NM.	2.100 m/s NM.	2.400 m/s NM.	2.700 m/s NM.	3. m/s
MARACAY 26-6-51	1200	-	20/04	30/04	90/11	90/11	100/15				

Impreso en el S.M.C.-

SERIE A

ESTADOS UNIDOS DE VENEZUELA

SERVICIO DE METEOROLOGIA Y COMUNICACIONES DE LAS FUERZAS AEREAS

SECCION DE PREDICCION

AÑO 21 Nº 178 BOLETIN METEOROLOGICO DEL MIERCOLES 27 DE JUNIO A LAS 1300 HLV.

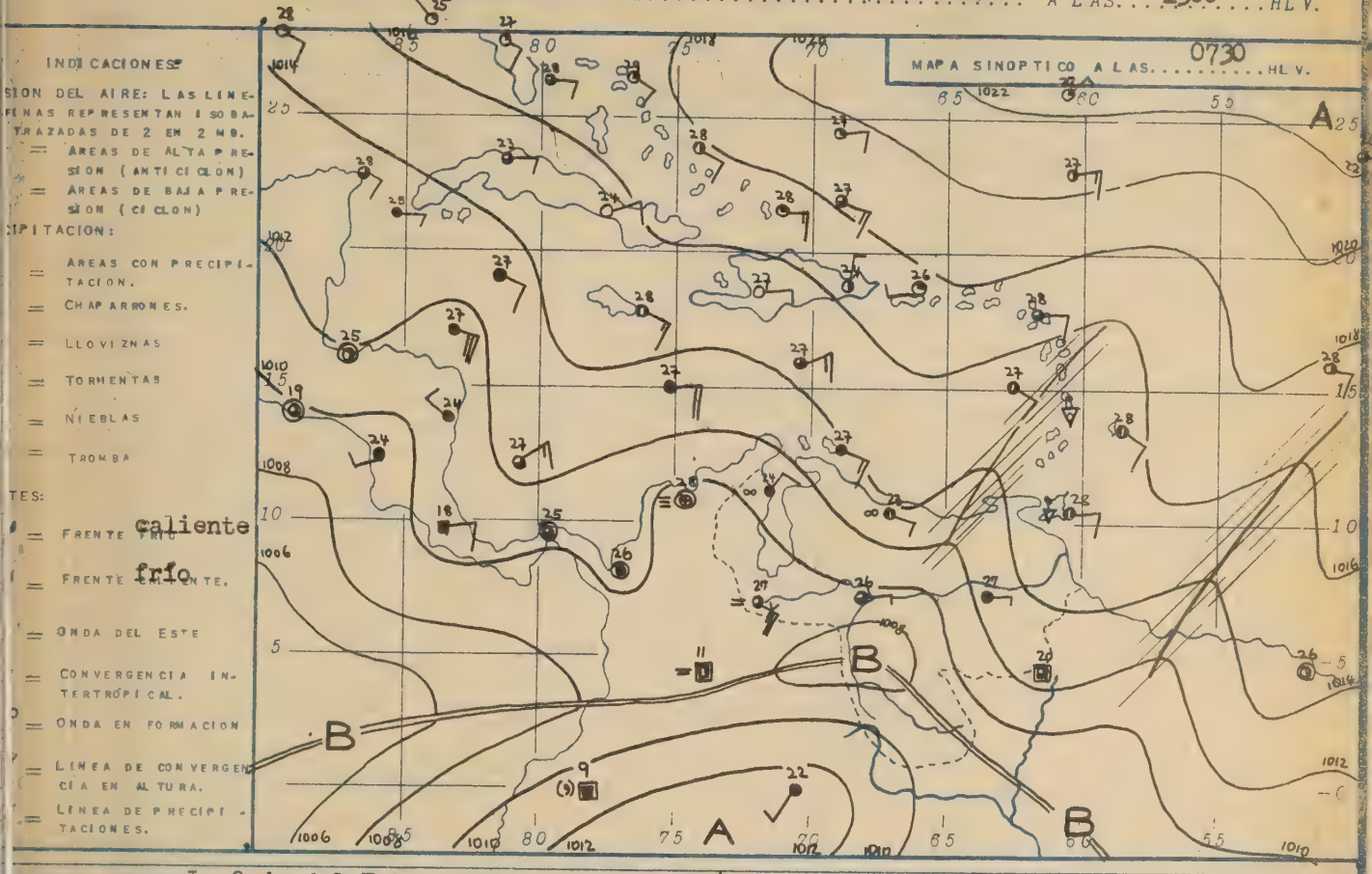

UACION GENERAL: La Onda del Este, situada sobre Anzoátegui, alcanzará en el día de hoy los ados Centrales causando abundante nubosidad y precipitación. La segunda Onda de esta se sobre la Guayana holandesa alcanzará en la mañana del día 28. Los Estados Orientales, Pa- formarse una tercera Onda en la Costa del Brasil, lo que significa de que los próximos las serán lluviosos en Venezuela.

MPO PROBABLE PARA EL JUEVES 28 DE JUNIO 1.9.51. De 0000 a 2400 horas HLV.

RIORIO DE VENEZUELA:

ADOS ORIENTALES: Nublado o cubierto, lloviznas matinales especialmente en la Guayana, el ta Amacuro, Monagas y Sucre. Chaparrones durante el día. Viento del NE 5-10 kmh por la ana, del E-SE 10-15 kmh por la tarde. Visibilidad 10-20 km. Temp. Mín. en las zonas Costa as 22-24 C°, en la Guayana 17-19 C°, en el Interior 24-26 C°. Temp. Max. 28-30 C°, 26-28 y 30-32 C° respectivamente.

ADOS CENTRALES: Cubierto en la madrugada y por la mañana con lloviznas, nublado por la de y en la noche con chaparrones, de caracter tormentoso en las Cordilleras. Viento [illegible] y variable por la mañana, del SE-S 10-15 kmh por la tarde. Visibilidad 5-10 km por la - ana, 10-20 km por la tarde. Nieblas matinales en las Cordilleras. Temp. Mín. en la Costa 24 C°, en la Cordilleras 21-23 C°, en el Interior 20-22 C°. Temp. Max. 27-29 C°, 28-30 30-32 C° respectivamente.

ADOS OCCIDENTALES: Cubierto, lloviznas matinales y por la mañana especialmente en los - es, Yaracuy, Lara y Falcón. Chaparrones por la tarde y en la noche, de caracter tormento en los Andes. Viento flojo y variable en el Sur, del E-SE 10-15 kmh en el Norte, en la - ta de Falcón por la tarde del E 15-25 kmh. Visibilidad 5-10 km por la mañana, 10-20 km - la tarde. Nieblas en los Valles de los Andes. Temp. Mín. en las zonas Costaneras 22-24 - en los Andes 13-15 C°, en el Interior 21-23 C°. Temp. Max. 30-32 C°, 22-24 C° y 29-31 C° pectivamente.

CARIBE AL NORTE DE VENEZUELA: Nublado o cubierto con lloviznas y chaparrones, viento en eral del E 25-35 kmh, visibilidad 15-20 km.

LES DE CARACAS:

/8 SC y ST base 1200 msNM con 8/8 AS en la madrugada y por la mañana con lloviznas parcia 4-6/8 SC y CU base 1500 msNM, casualmenhe 5-7/8 CB base 1300 msNM, con 4-6/8 AC por la le con chaparrones tormentosos. 5-7/8 SC base 1400 msNM en la noche. Viento del E-SE 10- mh. Visibilidad 5 km en la mañana, 10-15 km por la tarde. Nieblas locales por la mañana. 5. Min. en el Centro de Caracas 18 C°, Temp. Max. 24 C°.

LES DE ARAGUA:

/8 SC base 1500 msNM con 8/8 AS en la madrugada con lloviznas. 3-5/8 SC y CU base 1300 - con 6-8/8 AS por la mañana y chaparrones de lloviznas entre las 0900 HLV-1100 HLV. 4- CU y CB base 1500 msNM con 5-7/8 AC y CI por la tarde con aislados chaparrones tormento 5-7/8 SC base 1600 msNM en la noche. Viento calma por la mañana, del SE-S 15-20 kmh = la tarde. Visibilidad 10-15 km. Temp. Min. en Maracay 21 C°, Temp. Max 29 C°.

ificación de la Predicción para Maracay el día 26 de Junio 85%..... El Pronosticador. A.W. [illegible]

IMPRESO EN EL S.M.C.

OBSERVACIONES A LAS 0730 HLV. (1200 TMG) Fecha... 27 DE JUNIO ..... 19..

N°	ESTACION	TEMP. C°	CIELO	ESTADO DEL Tiempo	VIENTO KMH.	PRESION mb. red. a NM.	LLUVIA mm. 24 hrs.	TEMP
400	CARACAS (Obs. Cagigal)							
401	MARACAY	23.0	Nublado	Bruma	SE 5	1013.2	-	2
402	MARACAIBO	24.2	Cubierto	Bruma	NE 15	1011.1	-	2
403	MAIQUETIA-LA GUAIRA	25.4	Nublado		W 3	1014.0	-	2
404	MATURIN	26.0	Nublado		Calma	1014.4	0.4	2
405	CIUDAD BOLIVAR	27.4	Cubierto		E 5	1012.2	2.0	2
406	MERIDA	16.5	Cubierto		Calma	837.4*	-	1
407	CORO	26.8	Despejado	Bruma	ESE 18	1012.9	-	2
408	BARQUISIMETO	20.8	Obstruido	Niebla	Calma	944.4*	-	1
409	SAN FERNANDO DE APURE	26.4	Nublado		E 7	1009.7	-	2
410	SAN ANTONIO DEL TACHIRA	27.4	Nublado	Neblina	ESE 46	1009.1	-	2
411	STA. ELENA (Gran Sabana)	19.6	Nublado		Calma	918.4*	3.0	1
412	GUIRIA	27.2	Nublado		E 14	1014.8	9.0	2
413	TUMEREMO	22.8	Nublado		E 5	1014.0	-	2
414	BARCELONA							

OBSERVACIONES A LAS 1830 HLV. (2400 TMG) Fecha... 26 DE JUNIO ..... 19..

N°	ESTACION	TEMP. C°	CIELO	ESTADO DEL Tiempo	VIENTO KmH.	PRESION mb red. a NM.	LLUVIA mm. 12 hrs.	TEMP
400	CARACAS (Obs. Cagigal)							
401	MARACAY	27.0	Nublado	Bruma	SE 3	1010.1	-	
402	MARACAIBO	30.0	Cubierto	Bruma	N 14	1007.6	-	
403	MAIQUETIA - LA GUAIRA	26.2	Cubierto		SE 14	1012.1	-	
404	MATURIN	26.0	Nublado		Calma	1011.4	-	
405	CIUDAD BOLIVAR	?	Cubierto	Chap.pasado	E 5	?	2.0	
406	MERIDA	19.1	Cubierto		Calma	835.5*	-	
407	CORO	27.6	Despejado	Bruma	E 20	1010.9	-	
408	BARQUISIMETO							
409	SAN FERNANDO DE APURE	27.6	Cubierto		Calma	1006.8	-	
410	SAN ANTONIO DEL TACHIRA	27.4	Nublado		SE 9	1007.0	-	
411	STA. ELENA (Gran Sabana)	21.6	Nublado		Calma	916.4*	3.0	
412	GUIRIA	27.9	Nublado		Calma	1012.5	0.2	
413	TUMEREMO	25.6	Nublado	Relámpagos	E 3	1010.8	-	
414	BARCELONA							

OBSERVACIONES A LAS 1330 HLV. (1800 TMG) Fecha.. 26 DE JUNIO ..... 19..

N°	ESTACION	TEMP. C°	CIELO	ESTADO DEL Tiempo	VIENTO Km/h.	PRESION mb. red. a NM.	Datos de la radiosonda Maracay. 0900
400	CARACAS (Obs. Cagigal)	26.0	Parc. Nubl.		SE 18	897.7*	
401	MARACAY	30.2	Nublado	Bruma	S 5	1011.1	MISDA
402	MARACAIBO	32.6	Nublado	Bruma	ESE 3	1008.2	
403	MAIQUETIA - LA GUAIRA	29.0	Parc. Nubl.		ESE 27	1012.4	
404	MATURIN	27.0	Cubierto		NE 5	1012.5	
405	CIUDAD BOLIVAR	30.0	Cubierto	Chaparrón	NE 5	1009.4	
406	MERIDA	20.4	Cubierto		WSW 3	835.6*	
407	CORO	35.6	Casi Desp.	Bruma	ESE 14	1010.1	
408	BARQUISIMETO	28.4	Cubierto		ESE 14	942.5*	
409	SAN FERNANDO DE APURE						
410	SAN ANTONIO DEL TACHIRA	29.6	Nublado	Ráfagas	SE 54	1006.6	
411	STA. ELENA (Gran Sabana)	22.1	Nublado	Lluvia	Calma	916.0*	
412	GUIRIA	26.6	Cubierto		NE 8	1013.4	
413	TUMEREMO	28.6	Nublado		E 3	1011.9	
414	BARCELONA						

*) Presión al nivel de Estación

OBSERVACIONES AEROLOGICAS (SONDEOS CON GLOBOS PILOTOS)
VIENTOS EN ALTURA (ESCALA 360° Y NUDOS)

ESTACION	HORA TMG	300 m s NM.	600 m. s NM.	900 m/s NM	1.200 m/s NM	1.500 m/s NM	1.800 m/s NM.	2.100 m/s NM.	2.400 m/s NM.	2.700 m. s NM.	m/
MARACAY 27-6-51	1200	-	360/02	140/02	110/13	110/14	120/16	140/15			

Impreso en el S.M.C.-

ERIE A

ESTADOS UNIDOS DE VENEZUELA

SERVICIO DE METEOROLOGIA Y COMUNICACIONES DE LAS FUERZAS AEREAS

SECCION DE PREDICCION

ÑO 2 Nº...179. BOLETIN METEOROLOGICO DEL..JUEVES.28.DE.JUNIO..... A LAS...1300...HLV.

INDICACIONES

ION DEL AIRE: LAS LINEAS REPRESENTAN ISOBARAS TRAZADAS DE 2 EN 2 MB.

= AREAS DE ALTA PRESION (ANTICICLON)

= AREAS DE BAJA PRESION (CICLON)

IPITACION:

= AREAS CON PRECIPITACION.

= CHAPARRONES.

= LLOVIZNAS

= TORMENTAS

= NIEBLAS

= TROMBA

ES:

= FRENTE Caliente

= FRENTE Frio

= ONDA DEL ESTE

= CONVERGENCIA ENTERTROPICAL.

= ONDA EN FORMACION

= LINEA DE CONVERGENCIA EN ALTURA.

= LINEA DE PRECIPITACIONES.

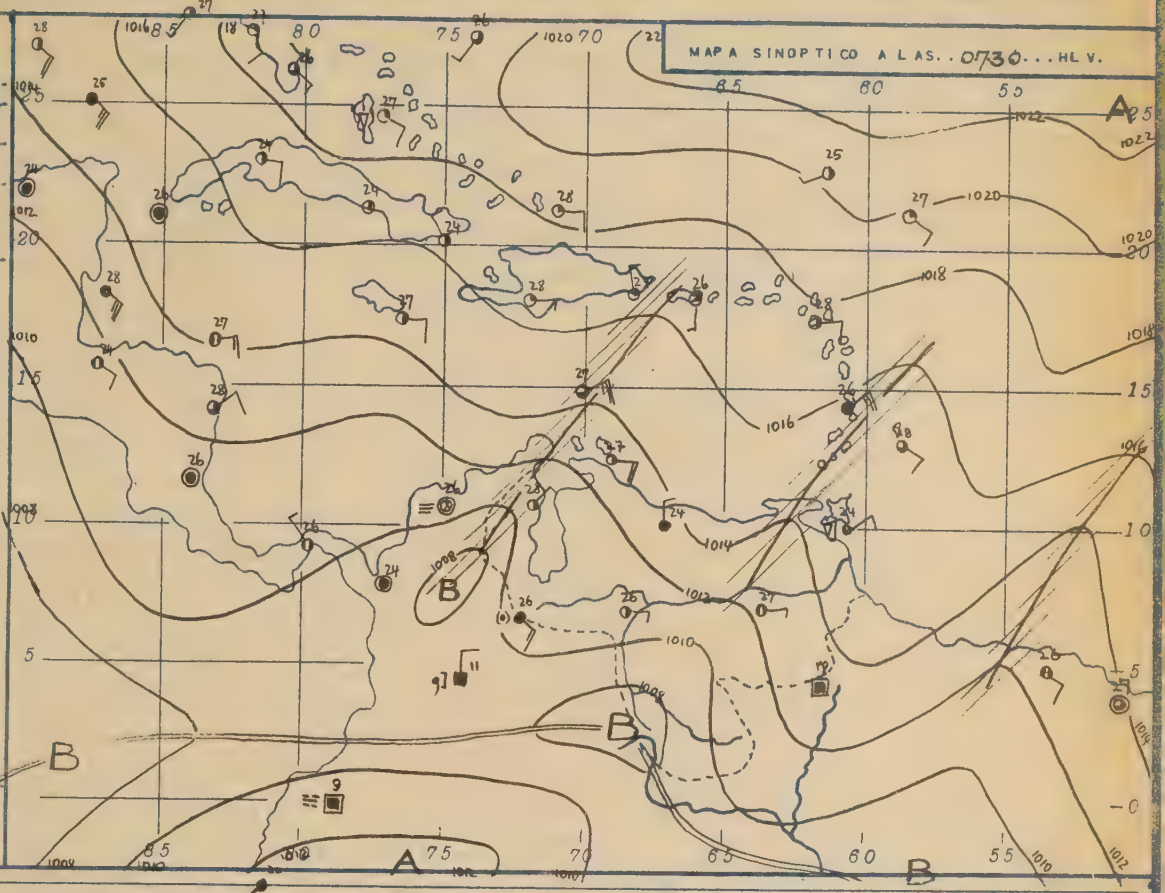

UACION GENERAL: La primera Onda del Este pasó el último día los Estados Centrales y Occidentales y se encuentra hoy en el Norte de Colombia. La segunda Onda del Este sobre los Estados Orientales alcanzará mañana el Centro del país. Una tercera Onda sobre la Guayana Holandesa se espera alcanzar la Frontera Oriental en la mañana del 29 de junio.

MPO PROBABLE PARA EL Viernes 29 de Junio ..... 1.9..51. De 0000 a 2400 horas HLV.

RITORIO DE VENEZUELA:

ADOS ORIENTALES: Nublado o Cubierto todo el día, lloviznas matinales y chaparrones al atardecer. Viento del NE-E 10-15 kmh en las zonas Costaneras, flojo y variable en el Interior. Visibilidad 10-15 km. Temp. Mín en la zonas Costaneras 23-25 C°, en la Guayana 17-19 C° en el Interior 26-28 C°. Temp. Max 29-31 C°, 26-28 C° y 31-33 C° respectivamente.

ADOS CENTRALES: Cubierto, parciales lloviznas matinales especialmente en las Cordilleras, chaparrones al atardecer. Viento del E 10-15 kmh. Visibilidad 15-20 km. Temp. Mín. en Costa 21-23 C°, en las Cordilleras 20-22 C°, en el Interior 21-23 C°. Temp. Max 27-29 C°, 29-31 C° y 31-33 C° respectivamente.

ADOS OCCIDENTALES: Nublado en la madrugada y por la mañana, cubierto por la tarde y en la noche con chaparrones especialmente en el Norte. Cubierto todo el día en el Sur de Zulia y de los Andes con lloviznas matinales y chaparrones de carácter tormentoso al atardecer. Viento flojo y variable en el Sur, rachas ligeras a mediodía en los desfiladeros de los Andes, del NE-E 15-20 kmh en el Norte, en la Costa de Falcón por la tarde del E 30-40 kmh. Visibilidad 15-20 km. Nieblas matinales en los Andes. Temp Mín en las zonas Costaneras 22-24 C°, en los Andes 13-15 C°, en el Interior 21-23 C°. Temp Max. 31-33 C°, 23-25 C° y 30-32 C° respectivamente.

CARIBE AL NORTE DE VENEZUELA: Nublado o Cubierto, lloviznas y chaparrones locales, viento del E 20-30 kmh con rachas de 50-60 kmh, visibilidad 10-20 km.

LES DE CARACAS:

/8 SC base 1400 msNM con 6-8/8 AS y AC en la madrugada con lloviznas parciales. 4-6/8 y CB base 1500 msNM con 5-7/8 AC y CI durante el día, chaparrones al atardecer. Viento E-SE 15-20 kmh. Visibilidad 10 km. Temp. Mín. en el Centro de Caracas 18 C°, Temp. 25 C°.

LES DE ARAGUA:

-/8 SC base 1500 msNM con 6-8/8 AS y AC en la madrugada y por la mañana. Lloviznas aisas en la madrugada. 3-5/8 CU y CB base 1600 msNM con 4-6/8 AC y CI por la tarde con parrones. 4-6/8 SC base 1700 msNM en la noche. Viento calma por la mañana, del SE-E 20 kmh por la tarde. Visibilidad 15-20 km. Temp. Mín en Maracay 21 C°, Temp. Max 30 C°

ificación de la Predicción para Maracay el día 27 de Junio 85% ..... El Pronosticador..A.W.Gal.....

RESO EN EL S.M.C.

OBSERVACIONES A LAS 0730 HLV. (1200 TMG) Fecha... 28 DE JUNIO ..... 51.

Nº	ESTACION	TEMP. C°	CIELO	ESTADO DEL TIEMPO	VIENTO KMH.	PRESION mb. red. a NM.	LLUVIA mm. 24 hrs.	TMG
400	CARACAS (Obs. Cagigal)							
401	MARACAY	24.0	Cubierto		N 2	1013.7	2.4	
402	MARACAIBO	28.0	Parc.Nubl.		NE 8	1011.4	-	
403	MAIQUETIA-LA GUAIRA	26.0	Parc.Nubl.		NE 3	1014.8	-	
404	MATURIN	25.8	Cubierto	Lluvia	Calma	1014.9	0.0	
405	CIUDAD BOLIVAR	27.0	Nublado		E 10	1012.7	-	
406	MERIDA	16.4	Cubierto	Precp.a la Vista	Calma	838.3*	3.0	
407	CORO	28.6	Casi Desp.	Bruma	ESE 8	1013.7	-	
408	BARQUISIMETO	21.6	Obstruido.	Niebla	E 5	945.7*	1.0	
409	SAN FERNANDO DE APURE	26.0	Parc.Nubl.		E 7	1010.2	2.0	
410	SAN ANTONIO DEL TACHIRA	26.0	Cubierto	Prec.a la Vista	SE 23	1010.4	1.0	
411	STA. ELENA (Gran Sabana)	18.8	Cubierto		Calma	919.3*	-	
412	GUIRIA	27.6	Nublado		Calma	1015.8	2.0	
413	TUMEREMO	23.4	Cubierto		NE 2	1015.2	8.0	
414	BARCELONA							

OBSERVACIONES A LAS 1830 HLV. (2400 TMG) Fecha.. 27 DE JUNIO ..... 19.

Nº	ESTACION	TEMP. C°	CIELO	ESTADO DEL TIEMPO	VIENTO KmH.	PRESION mb. red. a NM.	LLUVIA mm. 12 hrs.	TMG
400	CARACAS (Obs. Cagigal)							
401	MARACAY	26.6	Cubierto		S 4	1010.1	2.4	
402	MARACAIBO	30.4	Parc.Nubl.	Bruma	N 23	1007.1	-	
403	MAIQUETIA - LA GUAIRA	23.0	Nublado		E 18	1012.5	-	
404	MATURIN	26.6	Despejado		Calma	1013.0	-	
405	CIUDAD BOLIVAR	30.2	Nublado		NE 22	1009.0	-	
406	MERIDA	19.6	Cubierto		Calma	836.4*	-	
407	CORO	28.2	Parc.Nubl.	Bruma	E 18	1010.9	-	
408	BARQUISIMETO							
409	SAN FERNANDO DE APURE	25.0	Cubierto		Calma	1007.5	2.0	
410	SAN ANTONIO DEL TACHIRA							
411	STA. ELENA (Gran Sabana)	23.1	Parc.Nubl.		?	915.8*	-	
412	GUIRIA							
413	TUMEREMO	24.8	Nublado		NE 6	1012.5	5.0	
414	BARCELONA							

OBSERVACIONES A LAS 1330 HLV. (1800 TMG) Fecha.. 27 DE JUNIO ..... 19.

Nº	ESTACION	TEMP. C°	CIELO	ESTADO DEL TIEMPO	VIENTO Km	PRESION mb. red. a NM.	Datos de la radiosonda Maracay. 0900
400	CARACAS (Obs. Cagigal)	23.2	Nublado		ESE 21	898.5*	Altura Temp.
401	MARACAY	27.2	Cubierto	Chaparrones	SE 7	1011.3	km C°
402	MARACAIBO	34.3	Parc.Nubl.	Bruma	NNE 4	1009.2	11,9 - 53.8
403	MAIQUETIA - LA GUAIRA	28.8	?	Bruma	?	1013.0	11 - 46.2
404	MATURIN						10 - 37.9
405	CIUDAD BOLIVAR						9 - 29.3
406	MERIDA	22.6	Nublado		Calma	836.1*	8 - 22.0
407	CORO	33.6	Parc.Nubl.	Bruma	ENE 56	1011.2	7 - 15.2
408	BARQUISIMETO	27.8	Nublado	Bruma	ESE 11	942.5*	6 - 9.1
409	SAN FERNANDO DE APURE	25.0	Cubierto	Lluvia	Calma	1008.4	5 - 3.6
410	SAN ANTONIO DEL TACHIRA						4 + 2.5
411	STA. ELENA (Gran Sabana)						3 + 8.8
412	GUIRIA						2 + 13.2
413	TUMEREMO						1 + 18.0
414	BARCELONA						

OBSERVACIONES AEROLOGICAS (SONDEOS CON GLOBOS PILOTOS) *) Presión al nivel de la Estación

VIENTOS EN ALTURA (ESCALA 360° Y NUDOS)

ESTACION	HORA TMG	300 m/s NM.	600 m/s NM.	900 m/s NM	1.200 m/s NM	1.500 m/s NM	1.800 m/s NM.	2.100 m/s NM.	2.400 m/s NM.	2.700 m/s NM.	3 m/s
MARACAY 28-6-51	1200	-	90/0	30/09	90/07	100/17	90/20	100/19			

Impreso en el S.M.C.-

ERIE A

ESTADOS UNIDOS DE VENEZUELA

SERVICIO DE METEOROLOGIA Y COMUNICACIONES DE LAS FUERZAS AEREAS

SECCION DE PREDICCION

ÑO 2 Nº 180 ... BOLETIN METEOROLOGICO DEL VIERNES 29 DE JUNIO ... A LAS 1300 HLV.

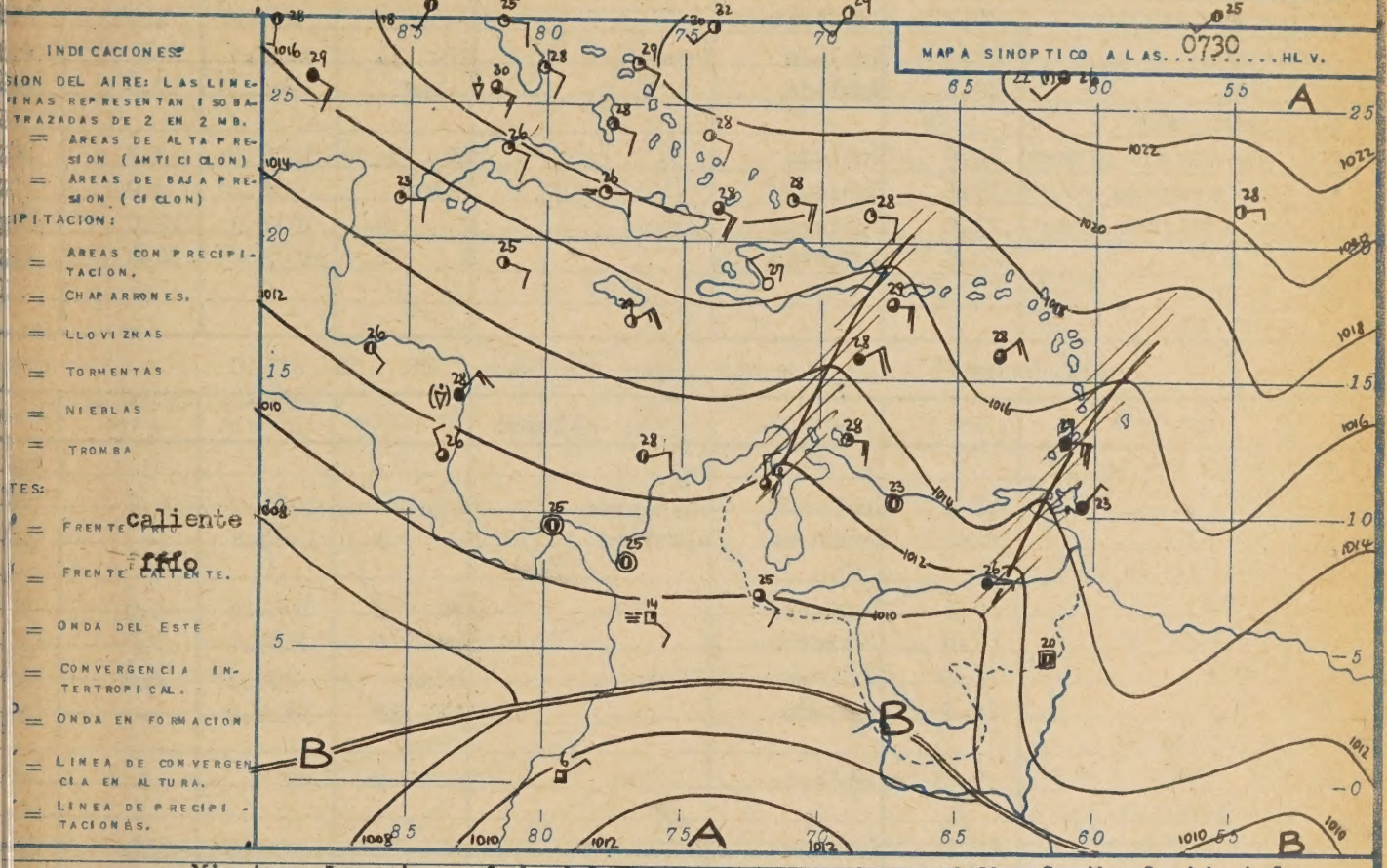

UACION GENERAL: Mientras la primera Onda del Este se ha borrado en el Mar Caribe Occidental segunda Onda pasó los Estados Centrales, encontrandose al Norte del Golfo de Venezuela, ercera Onda ha alcanzado los Estados Orientales, causando abundante precipitación, y se ra alcanzar los Estados Centrales en la mañana del día 30 de Junio. Detrás de la Onda ormará una dorsal anticiclónica la cual introducirá un período de buen tiempo en el Territorio de Venezuela.

MPO PROBABLE PARA EL SABADO 30 DE JUNIO 1.9.51. De 0000 a 2400 horas HLV.

RITORIO DE VENEZUELA:

DOS ORIENTALES: Cubierto en la madrugada con lloviznas parciales. Nublado durante el - y en la noche, chaparrones aislados al atardecer en Sucre, Monagas, la Cuenca del Orino arde en la Cuenca del Orinoco del E 20-30 kmh. Visibilidad 20-30 km. Temp. Mín. en las s Costaneras 22-24 C°, en la Guayana 16-18 C°, en el Interior 23-25 C°. Temp. Max 29-31 28-30 C° y 32-34 C° respectivamente.

DOS CENTRALES: Cubierto con lloviznas matinales y chaparrones durante el día. Viento - o y variable por la mañana, del E-SE 10-15 kmh por la tarde. Visibilidad 10 km. Nieblas les en las Cordilleras. Temp. Mín. en la Costa 21-23 C°, en las Cordilleras 20-22 C°, en nterior 22-24 C°. Temp. Max. 26-28 C°, 27-29 C° y 30-32 C° respectivamente.

DOS OCCIDENTALES: Nublado en la madrugada, cubierto durante el día y en la noche. Llo - las matinales en los Andes, Yaracuy y la Costa Oriental de Falcón, chaparrones locales - nte el día. Viento flojo y variable en el Sur, del NE-E 10-15 kmh en el Norte. Visibili- 15-25 km. Nieblas nocales en los Andes. Temp. Mín. en las zonas Costaneras 23-25 C°, en Andes 13-15 C°, en el Interior 21-23 C°. Temp. Max. 31-33 C°, 22-24 C° y 28-30 C° res- ivamente.

CARIBE AL NORTE DE VENEZUELA: Nublado o cubierto durante todo el día, chaparrones de - lanas especialmente en la parte Central y Occidental, viento del E 25-35 kmh con rachas 0-60 kmh.

LES DE CARACAS:

8 SC base 1500 msNM con 8/8 AS en la madrugada y por la mañana con lloviznas parciales. 8 CU y CB base 1600 msNM con 6-8/8 AC y CI por la tarde con chaparrones. 5-7/8 SC base msNM en la noche. Viento del E-SE 15-20 kmh. Visibilidad 5-10 km por la mañana, 10-15 por la tarde. Nieblas locales por la mañana. Temp. Mín. en el Centro de Caracas 19 C°, . Max. 24 C°.

LES DE ARAGUA:

8 SC base 1600 msNM con 8/8 AS y AC en la madrugada con lloviznas parciales. 5-7/8 SC - base 1500 msNM con 6-8/8 AS y AC por la mañana con locales chaparrones de lloviznas. 8 CU y CB base 1600 msNM con 5-7/8 AC y CI por la tarde con chaparrones tormentosos. 5- 8 SC base 1600 msNM con aisladas capas de AC en la noche. Viento calma por la mañana, - E-SE 15-20 kmh por la tarde. Visibilidad 10-15 km. Temp. Mín. en Maracay 21 C°, Temp. - 29 C°.

ificación de la Predicción para Maracay el día 28 DE JUNIO 86% ... El Pronosticador A.W.Gol

RESO EN EL S.M.C.

OBSERVACIONES A LAS 0730 HLV. (1200 TMG) Fecha 29 DE JUNIO 195

Nº	ESTACION	TEMP. Cº	CIELO	ESTADO DEL TIEMPO	VIENTO KMH.	PRESION mb. red. a NM.	LLUVIA mm. 24 hrs.	TEMP
400	CARACAS (Obs. Cagigal)							
401	MARACAY	22.9	Nublado		Calma	1013.5	4.5	20
402	MARACAIBO	27.6	Nublado		N 14	1012.0	-	25
403	MAIQUETIA-LA GUAIRA							
404	MATURIN	23.8	Cubierto	Lluvia pasada	NE 3	1014.4	-	22
405	CIUDAD BOLIVAR	26.2	Cubierto		Calma	838.0*	4.0	15
406	MERIDA	27.3	Nublado	Bruma	ESE 14	1013.7	-	25
407	CORO	20.4	Nublado		Calma	944.5*	13.0	18
408	BARQUISIMETO							
409	SAN FERNANDO DE APURE	24.8	Nublado		SE 8	1010.3	3.0	20
410	SAN ANTONIO DEL TACHIRA	19.5	Nublado		Calma	918.2*	5.0	17
411	STA. ELENA (Gran Sabana)	23.8	Cubierto	Lluvia	E 8	1016.1	12.0	?
412	GUIRIA	23.8	Cubierto		E 22	1013.2	36.0	21
413	TUMEREMO							
414	BARCELONA							

OBSERVACIONES A LAS 1830 HLV. (2400 TMG) Fecha 28 DE JUNIO 195

Nº	ESTACION	TEMP. Cº	CIELO	ESTADO DEL TIEMPO	VIENTO KmH.	PRESION mb. red. a NM.	LLUVIA mm. 12 hrs.	TEMP
400	CARACAS (Obs. Cagigal)							26
401	MARACAY	22.3	Cubierto	Chaparrón	Calma	1012.7	4.2	31
402	MARACAIBO	30.0	Cubierto	Llovizna	N 3	1009.8	-	33
403	MAIQUETIA - LA GUAIRA							
404	MATURIN	26.5	Cubierto		NE 3	1012.6	4.0	30
405	CIUDAD BOLIVAR	27.6	Cubierto		E 8	1009.9	2.0	30
406	MERIDA	18.5	Cubierto		Calma	837.1*	2.0	22
407	CORO	28.2	Nublado		ESE 18	1011.4	-	36
408	BARQUISIMETO							
409	SAN FERNANDO DE APURE	?	Cubierto		E 8	?	?	?
410	SAN ANTONIO DEL TACHIRA							
411	STA. ELENA (Gran Sabana)	22.1	Nublado		NW 2	915.3*	4.0	25
412	GUIRIA	27.2	Cubierto		SSE 8	1013.3	-	?
413	TUMEREMO	24.2	Cubierto		NE 5	1012.8	13.0	28
414	BARCELONA							

OBSERVACIONES A LAS 1330 HLV. (1800 TMG) Fecha 28 DE JUNIO 195

Nº	ESTACION	TEMP. Cº	CIELO	ESTADO DEL TIEMPO	VIENTO KMH.	PRESION mb. red. a MN.	Datos de la radiosonda Maracay 0900	
400	CARACAS (Obs. Cagigal)	26.2	Nublado		SE 10	899.1*	Altura km	Temp. C°
401	MARACAY	31.6	Nublado		SSE 3	1011.5		
402	MARACAIBO	32.2	Cubierto	Bruma	ESE 9	1010.6	12.3	-57.0
403	MAIQUETIA - LA GUAIRA	29.9	Cubierto		ESE 37	1014.0	12	-54.3
404	MATURIN	29.8	Nublado		NE 9	1012.9	11	-45.8
405	CIUDAD BOLIVAR	27.9	Cubierto	Lluvia a Vista	S 9	1010.7	10	-37.0
406	MERIDA	19.8	Nublado		WSW 9	838.2*	9	-28.5
407	CORO	34.3	Nublado		E 9	1012.0	8	-21.0
408	BARQUISIMETO						7	-14.7
409	SAN FERNANDO DE APURE						6	- 8.9
410	SAN ANTONIO DEL TACHIRA	23.6	Nublado	Lluvia con Llov	SE 14	1011.4	5	- 3.5
411	STA. ELENA (Gran Sabana)	21.0	Nublado		E 9	913.7*	4	+2.8
412	GUIRIA	23.4	Nublado		Calma	1016.6	3	+7.8
413	TUMEREMO	26.2	Nublado		NE 5	1012.3	2	+14.0
414	BARCELONA						1	-18.1

OBSERVACIONES AEROLOGICAS (SONDEOS CON GLOBOS PILOTOS)
VIENTOS EN ALTURA (ESCALA 360° Y NUDOS)

*) Presión al nivel

ESTACION	HORA TMG	300 m/s NM.	600 m/s NM.	900 m/s NM	1.200 m/s NM	1.500 m/s NM	1.800 m/s NM.	2.100 m/s NM.	2.400 m/s NM.	2.700 m/s NM.	3 m/
MARACAY 29-6-51	1200	-	310/04	40/04	90/11	120/14	90/10				

Impreso en el S.M.C.-

ERIE A

ESTADOS UNIDOS DE VENEZUELA

SERVICIO DE METEOROLOGIA Y COMUNICACIONES DE LAS FUERZAS AEREAS

SECCION DE PREDICCION

IO 2 Nº 181 BOLETIN METEOROLOGICO DEL SABADO 30 DE JUNIO A LAS 1300 HLV.

INDICACIONES:

ION DEL AIRE: LAS LINEINAS REPRESENTAN ISOBATRAZADAS DE 2 EN 2 MB.

= AREAS DE ALTA PRESION (ANTICICLON)

= AREAS DE BAJA PRESION (CICLON)

IPITACION:

= AREAS CON PRECIPITACION.

= CHAPARRONES.

= LLOVIZNAS

= TORMENTAS

= NIEBLAS

= TROMBA

ES:

= FRENTE FRIO caliente

= FRENTE CALIENTE. frío

= ONDA DEL ESTE

= CONVERGENCIA INTERTROPICAL.

= ONDA EN FORMACION

= LINEA DE CONVERGENCIA EN ALTURA.

= LINEA DE PRECIPITACIONES.

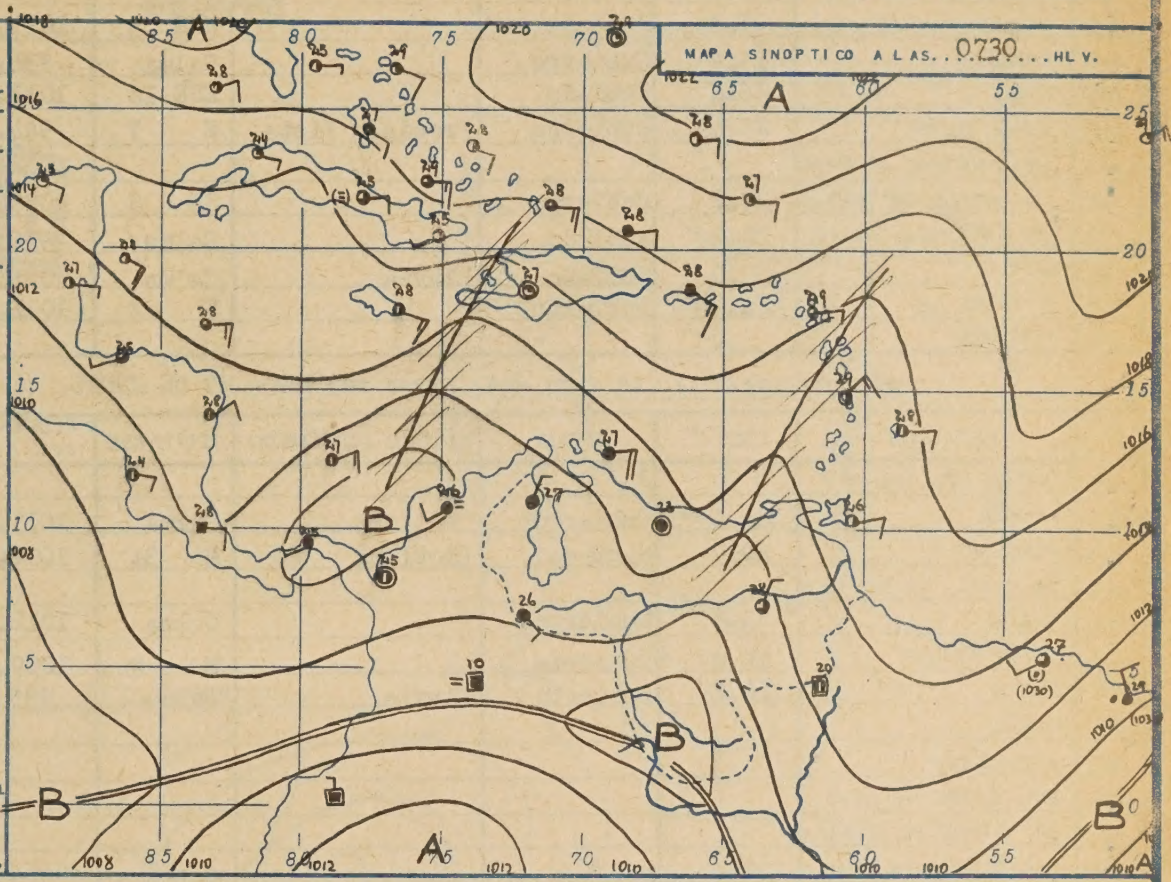

UACION GENERAL: La tercera Onda del Este pasará en la tarde y la noche del día de hoy los Estados Centrales causando chaparrones y lloviznas. Detrás de ésta Onda está formandose una dorsal anticiclónica, introduciendo una situación "SE" en los Estados Orientales y en los próximos días en el Centro del país.

MPO PROBABLE PARA EL DOMINGO 1º DE JULIO 1.9.51 De 0000 a 2400 horas HLV.

RITORIO DE VENEZUELA:

STADOS ORIENTALES: Al Norte del Orinoco nublado en la madrugada, parcialmente nublado por la mañana, nublado por la tarde y en la noche. Chaparrones aislados en Monagas y la Cadena del Sur. Nublado o cubierto al Sur del Orinoco con lloviznas aisladas y matinales en Guayana, chaparrones al atardecer y en la noche. Viento del E-SE 10-15 kmh. Visibilidad 0-30 km. Temp. Min. en las zonas Costaneras 22-24 C° en la Guayana 16-18 C°, en el Interior 23-25 C°. Temp. Max. 30-32 C° 28-30 C° y 32-34 C° respectivamente.

STADOS CENTRALES: Nublado durante todo el día, especialmente con nubes altas y medias por la mañana y nubes de desarrollo vertical por la tarde. Chaparrones locales, de carácter tormentoso en las Cordilleras, al atardecer. Viento del E-SE 5-10 kmh por la mañana, 15-20 kmh por la tarde. Visibilidad 15-25 km. Temp. Min. en la Costa 21-23 C°, en las Cordilleras 19-21 C°, en el Interior 20-22 C°. Temp. Max. 29-31 C°, 30-32 C° y 31-33 C° respectivamente.

STADOS OCCIDENTALES: Cubierto, lloviznas en la madrugada y por la mañana, chaparrones al atardecer. Viento calma en el Sur, del E 15-20 kmh en el Norte. Visibilidad 10-20 km. Nieblas en los Valles de los Andes. Temp. Min. en las zonas Costaneras 23-25 C°, en los Andes 3-15 C°, en el Interior 20-22 C°. Temp. Max. 30-32 C°, 22-24 C° y 28-30 C° respectivamente

AR CARIBE AL NORTE DE VENEZUELA: En la parte Oriental parcialmente nublado hasta mediodía, nublado por la tarde y en la noche con chaparrones aislados, viento del E-ENE 15-20 kmh, visibilidad 30 km. Nublado en la parte Central con chaparrones al atardecer, viento del E-0-30 kmh, visibilidad 20 km. Cubierto en la parte Occidental, cahparrones de lloviznas, viento del ESE 25-35 kmh, visibilidad 10-15 km.

LES DE CARACAS:

-6/8 SC base 1600 msNM con 3-5/8 AC y CI en la madrugada. Formación de 3-5/8 SC y CU base 1700 msNM con 3-5/8 AC y CI por la mañana. 4-6/8 CU y CB base 1700 msNM con 5-7/8 AC y CI por la tarde con chaparrones locales. 4-6/8 SC base 1800 msNM en la noche. Viento del E-SE 0-15 kmh. Visibilidad 10-15 km. Nieblas locales al amanecer. Temp. Min. en el Centro de Caracas 18 C°, Temp. Max 26 C°.

LES DE ARAGUA:

-5/8 SC base 1700 msNM con 4-6/8 AC y CI en la madrugada. 2-4/8 SC y CU base 1800 msNM con 3-5/8 AC y CI por la mañana. 4-6/8 CU y CB base 1800 msNM con 4-6/8 AC y CI por la tarde con chaparrones aislados. Viento del E 5-10 kmh por la mañana del SE-S 15-20 kmh por la tarde. Visibilidad 20 km. Temp. Min. en Maracay 20 C° Temp. Max. 31 C°.

ificación de la Predicción para Maracay el día 29 de junio 97 % El Pronosticador A. H. Gil

PRESO EN EL S.M.C.

OBSERVACIONES A LAS 0730 HLV. (1200 TMG) Fecha 30 DE JUNIO ..... 19..

N°	ESTACION	TEMP. C°	CIELO	ESTADO DEL Tiempo	VIENTO KMH	PRESION mb. red. a NM.	LLUVIA mm. 24 hrs.	TEMP
400	CARACAS (Obs. Cagigal)	18,4	Cubierto		SE 29	899.1*	13,7	1
401	MARACAY	22.6	Cubierto		Calma	1012.7	1.6	20
402	MARACAIBO	26.8	Cubierto		NNE 3	1011.1	3.0	24
403	MAIQUETIA-LA GUAIRA	25.4	Cubierto	Lluvia	NNE 3	1014.1	6.0	24
404	MATURIN	25.2	Nublado		?	1013.9	6.0	23
405	CIUDAD BOLIVAR	27.8	Nublado		NNE 5	1011.3	0.0	27
406	MERIDA	15.2	Cubierto		Calma	836.4*	16.0	14
407	CORO	26.4	Nublado		ESE 18	1013.2	9.0	24
408	BARQUISIMETO	25.4	Cubierto	Precip.a Vista	E 7	944.2*	9.0	24
409	SAN FERNANDO DE APURE							
410	SAN ANTONIO DEL TACHIRA	26.2	Cubierto		SE 3	1009.2	1.0	20
411	STA. ELENA (Gran Sabana)	20.2	Nublado		Calma	918.0*	15.0	19
412	GUIRIA	27.0	Nublado	Lluvia	Calma	1015.1	0.0	?
413	TUMEREMO	24.7	Cubierto		E 2	1014.1	12.0	22
414	BARCELONA							

OBSERVACIONES A LAS 1830 HLV. (2400 TMG) Fecha 29 DE JUNIO ..... 19..

N°	ESTACION	TEMP. C°	CIELO	ESTADO DEL Tiempo	VIENTO KmH.	PRESION mb red. a NM.	LLUVIA mm. 12 hrs.	TEMP.
400	CARACAS (Obs. Cagigal)							
401	MARACAY	24.6	Cubierto		Calma	1011.6	1.6	29
402	MARACAIBO	29.7	Nublado	Llovizna	N 34	1008.2	2.0	34
403	MAIQUETIA - LA GUAIRA							
404	MATURIN	23.3	Cubierto		Calma	1012.7	5.0	28
405	CIUDAD BOLIVAR	28.8	Cubierto		E 9	1009.4	0.0	30
406	MERIDA	16.2	Cubierto	Lluvia	Calma	835.7*	11.0	2[illegible]
407	CORO							
408	BARQUISIMETO							
409	SAN FERNANDO DE APURE							
410	SAN ANTONIO DEL TACHIRA							
411	STA. ELENA (Gran Sabana	21.4	Nublado		Calma	916.2*	3.0	25
412	GUIRIA	26.6	Nublado		E 9	1013.5	0.0	?
413	TUMEREMO	24.2	Cubierto		NE 2	1012.8	4.0	29
414	BARCELONA							

OBSERVACIONES A LAS 1330 HLV. (1800 TMG) Fecha 29 DE JUNIO ..... 19..

N°	ESTACION	TEMP. C°	CIELO	ESTADO DEL Tiempo	VIENTO Km/h.	PRESION mb. red. a MN.	Datos de la radio Maracay. T 0900 Altura km	Temp. C°
400	CARACAS (Obs. Cagigal)							
401	MARACAY	23.9	Cubierto	Chaparron	S 7	1012.6		
402	MARACAIBO	32.9	Nublado	Bruma	WSW 24	1009.8		
403	MAIQUETIA - LA GUAIRA	25.2	Cubierto	Lluvia pasada	SE 9	1013.0	11.2	- 45.7
404	MATURIN	24.2	Cubierto	Lluvia pasada	SE 9	1013.8	11	- 44.8
405	CIUDAD BOLIVAR	28.0	Cubierto		NE 9	1009.4	10	- 37.1
406	MERIDA	23.6	Nublado		Calma	836.0*	9	- 29.1
407	CORO	25.9	Cubierto	Llovizna	Calma	1012.8	8	- 20.7
408	BARQUISIMETO	26.6	Cubierto	Lluvia a Vista	E 5	942.6*	7	- 14.2
409	SAN FERNANDO DE APURE	28.2	Nublado		E 3	1007.3	6	- 7.4
410	SAN ANTONIO DEL TACHIRA	27.8	Nublado		SE 55	1007.8	5	- 3.3
411	STA. ELENA (Gran Sabana)	23.6	Parc.Nubl.	Lluvia	SW 3	915.8*	4	+ 2.8
412	GUIRIA	26.4	Cubierto	Llovizna	E 9	1015.0	3	+ 8.5
413	TUMEREMO	26.0	Cubierto	Lluvia	NE 22	1012.0	2	+ 13.4
414	BARCELONA						1	+ 20.7

OBSERVACIONES AEROLOGICAS (SONDEOS CON GLOBOS PILOTOS) *) Presión a nivel tación
VIENTOS EN ALTURA (ESCALA 360° Y NUDOS)

ESTACION	HORA TMG	300 m/s NM.	600 m/s NM.	900 m/s NM	1.200 m/s NM	1.500 m/s NM	1.800 m/s NM.	2.100 m/s NM.	2.400 m/s NM.	2.700 m/s NM.	3. m/s
MARACAY 306-51	1200	-	330/03	120/08	100/16	100/24	100/21				

Impreso en el S.M.C.-